RALLY ARGENTINO

CAMPEONATO RALLY ARGENTINO DIRECTV

RALLY DE ENTRE RIOS
GRAN PREMIO 2021

LIBRO DE RUTA

MAIN SPONSORS:

DIRECTV · YPF · BANCOR · JAC MOTORS

AUTO OFICIAL:

PIRELLI

SPONSORS OFICIALES:

RUS · Córdoba

PROVEEDORES OFICIALES:

PALAU Agua Mineral Hipertermal · Mauricio Lorca Bodega y Viñedos · OMBU · STIHL

PARTNERS:

JELUZ · AP · SOLUCIONES · PEROS · SUR ARGENTINO · LUMARC · MAROZZI

RALLY DE ENTRE RÍOS 2021

10 al 12 de DICIEMBRE de 2021

9va. fecha Campeonato Argentino 2021

CAMPEONATO ARGENTINO DE RALLY PARA PILOTOS

CAMPEONATO ARGENTINO DE RALLY PARA CO-PILOTOS

REGLAMENTO PARTICULAR

Alejandro Muzzin
Carlos "Lalo" Cura

INDICE

Contenido		Página
1.	Introducción	IV
	1.1 Rally de Entre Ríos 2021	
	1.2 Superficie de la Ruta	
	1.3 Distancia Total de PE y del itinerario	
	1.4 Graduación de las Competencias	
2.	Organización	V
	2.1 Títulos para los cuales el Rally es válido	
	2.2 Nombre del Organizador	
	2.3 Dirección y datos de contacto	
	2.4 Comité Organizador	
	2.5 Comité de Apoyo	
	2.6 Comisarios de la Prueba	
	2.7 Representantes de ACRA	
	2.8 Oficiales del Rally	
	2.9 Ubicación y datos de contacto de los Cuarteles Generales	
	2.10 Ubicación del tablero general de información	
3.	Programa	VII
4.	Inscripciones	XI
	4.1 Apertura de inscripciones	
	4.2 Fecha de cierre de inscripciones	
	4.3 Procedimiento de Inscripción	
	4.4 Número de inscriptos aceptados y clases	
	4.5 Cobertura médica	
5.	Seguro	XII
	5.1 Descripción de la cobertura de seguro	
6.	Publicidad e Identificaciones	XIII
	6.1 Placas de Rally y números de competición	
	6.2 Publicidad del Organizador	
7.	Neumáticos	XIII
	7.1 Provisión	
8.	Combustible	XIII
9.	Reconocimiento	XIII
	9.1 Procedimiento de registro	
	9.2 Obligaciones	
	9.3 Restricciones	
	9.4 Sanciones	

INDICE

10. Verificación Administrativa XIV
10.1 Documentos a ser presentados
10.2 Horarios

11. Verificación Técnica, Sellado y Marcado XV
11.1 Lugar y horarios
11.2 Barreros
11.3 Ventanillas polarizadas
11.4 Equipamiento de los pilotos
11.5 Nivel de ruido
11.6 Preparación de motores para el sellado del block
11.7 Abandonos en la etapa 2
11.8 Quita protector de cárter
11.9 Accesorios para seguridad

12. Parque de Servicios – Reabastecimientos XVI
12.1 Ubicación y Restricciones
12.2 Reabastecimiento

13. Otros Procedimientos XVI
13.1 Largada efectiva
13.2 Procedimiento de llegada
13.3 Chequeo adelantado permitido
13.4 Horario oficial
13.5 Reingresos para la etapa 2
13.6 Ensayos (Shakedown)
13.7 Modificación del Art. 3.3 del Reglamento Deportivo
13.8 Chicanas y desvíos
13.9 Prueba Súper Especial – Procedimiento, orden de largada y recargos de Tiempo
13.10 Largada Promocional

14. Premios XIX
14.1 Listado de copas

15. Verificación técnica final - Protestas XIX
15.1 Verificación técnica final
15.2 Montos de las protestas
15.3 Montos de apelación

16. Emergencias Sanitarias – Covid 19 XX
16.1 Recomendaciones

Anexo 1 Itinerario y mapa XXI

Anexo 2 Cronograma de Reconocimiento XXV

INDICE

Anexo 3	Números de Competición y Publicidad	XXVII
Anexo 4	Formulario de Reenganche	XXVIII
Anexo 5	Equipamiento de Seguridad de los Pilotos	XXVIII

REGLAMENTO PARTICULAR

1. INTRODUCCIÓN

1.1 El Rally de Entre Ríos 2021 – 9va. Fecha del Campeonato Argentino de Rally - se disputará de conformidad con el Código Deportivo Internacional (CDI) y sus anexos, el Reglamento Deportivo Automovilístico (RDA) de la República Argentina y sus anexos, el Reglamento Deportivo del Campeonato Argentino de Rally 2021 y este Reglamento Particular.

Las modificaciones, correcciones y/o cambios a este Reglamento Particular serán anunciadas sólo mediante boletines fechados y numerados (emitidos por el organizador o por los Comisarios).

El Reglamento Deportivo del Campeonato Argentino de Rally está disponible en: www.cdaaca.org.ar.com y en www.rallyargentino.com

1.2 Superficie de la Ruta
El rally será disputado sobre tierra, ripio, broza y asfalto.

1.3 Distancia total de PE y del itinerario
Distancia de PE: 156,28 Km.
Distancia de Enlace: 233,40 km.
Distancia Total: 389,68 Km.

1.4 Graduación de las Competencias

Graduación 2

REGLAMENTO PARTICULAR

2. ORGANIZACIÓN

2.1 Títulos para los cuales el Rally es válido
Campeonato Argentino de Rally para Pilotos por clases
Campeonato Argentino de Rally para Co-Pilotos por clases
Copa Senior
Copa Pirelli RC2B

2.2 Nombre del Organizador
Asociación Civil Rally Argentino (ACRA)

2.3 Dirección y datos de contacto

En Buenos Aires
Automóvil Club Argentino
Av. del Libertador 1850.
1425. Buenos Aires, Argentina.
TEL: ++ 54 11 4808 4138.
Email: cdarally@aca.org.ar
Rally Argentino
www.rallyargentino.com

2.4 Comité Organizador Rally Argentino

- Sr. Luis Minelli ACRA
- Sr. Fernando Scarlatta ACRA

2.5 Comité de Apoyo

- Gobierno de la Provincia de Entre Ríos
- Municipalidad de Concepción del Uruguay
- Municipalidad de San Justo
- Municipalidad de Pronunciamiento
- Municipalidad de Primero de Mayo
- Junta de Gobierno de San Cipriano
- Río Uruguay Seguros

2.6 Comisarios de la Prueba
Miembros: Sr. Diego Neuherz (CDA)
Srta. Valeria Mariani (CDA)

2.6.1 Delegados CDA
Técnicos Sr. Nicolás Caputo (CDA)
Sr. Juan Casajus (CDA)

REGLAMENTO PARTICULAR

Sr. Gastón Sousa (CDA)

Administrativo
Sr. Orlando Merolla (CDA)

2.7 Representantes de ACRA
Sr. Luis Minelli
Sr. Fernando Scarlatta

2.8 Oficiales del Rally

Director de la Prueba	Cr Juan Oller
Directores Adjuntos	Sr. Nelson Sicilia, Sr. Sergio Rivero y Sr. Matías Pereyra.
Responsables de Seguridad	A designar
Responsable de Sanidad	Dr. Diego Sassi (M.P.32108/2)
Responsables de Prensa	Sr. Miguel Mattos (Rally Argentino)
Encargados de Relaciones con los Concurrentes	Sr. Osvaldo Barzotti
Responsables de Resultados	Sr. Hugo Gavilán
Responsable del Parque de Asistencia	Sr. Enrique Carvalho

2.9 Ubicación y datos de contacto de los Cuarteles Generales:
Predio Autódromo Municipal de Concepción del Uruguay – Entre Ríos
Torre de Control.
S 32°27.246 / W 58°19.092

2.10 Ubicación del Tablero General de Información
El Tablero Oficial de Información estará ubicado en Secretaría de la Prueba en Predio Parque de Servicios – Predio Autódromo C. del Uruguay – Entre Ríos. También se publicarán copias de los documentos en internet en www.rallyargentino.com

REGLAMENTO PARTICULAR

3. PROGRAMA

Lunes 29 de noviembre	20:00 hs.	**Apertura de inscripciones** Conforme Art. 4.3 del Reglamento **Publicación del RPP**
Lunes 6 de diciembre	20:00 hs.	**Cierre de inscripciones**
Martes 7 de diciembre	20:00 hs.	**Publicación Listado de Inscriptos**
Jueves 9 de diciembre	08:00 a 20:00 hs.	**Apertura Parque de Servicios** Predio Autódromo Municipal de Concepción del Uruguay-Entre Ríos
	12:00 hs.	**Apertura Tablero Oficial de Información** Predio Autódromo Municipal de Concepción del Uruguay-Entre Ríos
	17:00 a 20:00 hs	**Entrega de material de reconocimiento** Predio Autódromo CDU – Entre Ríos
	17:00 a 19:00 hs	**Firma Planilla Administrativa** Predio Autódromo CDU – Entre Ríos
Viernes 10 de diciembre	8:00 a 18:00 hs	**Periodo de Reconocimientos de Caminos** Ver Anexo 2 (2 Pasadas)
	8:00 a 14:30 hs.	**Verificación Técnica Previa** Concesionaria Volkswagen HAIMOVICH, Autovía 14 Km 123,5
	8:00 a 9:45 hs.	**Clase RC5**
	9:45 a 11:00 hs.	**Clase RC3**
	11:00 a 11:30 hs	**Clase RC2N**
		Clase RC2A – RC2B
	11:30 a 12:00 hs.	Equipos: Schroeder –CB Tech - QRT

REGLAMENTO PARTICULAR

12:00 a 12:30 hs.	Equipos: Baratec – KS
12:30 a 13:00 hs.	Equipos: GP – ST - CEO
13:00 a 13:30 hs.	Equipos: Tango – RC
13:30 a 14:00 hs.	Equipos: VRS – Suriani
14:00 a 14:30 hs.	Vehículos Observados
14:00 a 17:00 hs	**Shakedown** "Autódromo – Autovía 14" 3,57 kms. Máximo 3 pasadas cronometradas.
14:00 a 15:30 hs.	**Clases: RC5 y RC3**
15:30 a 17:00 hs.	**Clase RC2N, RC2A y RC2B**
18:00 hs.	**Publicación de tripulaciones habilitadas para largar** Secretaría de la Prueba Predio Autódromo CDU – Entre Ríos
19:00 hs	**Apertura Parque de Largada Promocional** Plaza General Francisco Ramírez
20:30 hs	**Elección de Posiciones de Largada Etapa 1 (10 primeros autos según Ranking RC2A / RC2B)** Pilotos presentación con buzo obligatorio. Plaza General Francisco Ramírez
20:45 hs.	**Publicación Orden de Largada Etapa 1 – Sección 1** Secretaría de la Prueba Predio Autódromo CDU – Entre Ríos
21:00 hs	**Largada Promocional** Rampa de Largada Plaza Gral. Francisco Ramírez C. del Uruguay.-

REGLAMENTO PARTICULAR

Sábado 11 de diciembre	9:00 hs.	**Largada Etapa 1 – CH0** Salida Parque de Servicios Predio Autódromo CDU – Entre Ríos
	16:24 hs.	**Ingreso 1er auto a Parque Cerrado** CH 6D Predio Autódromo CDU.
	17:00 hs.	**Publicación de la Clasificación Provisoria Etapa 1** Secretaría de la Prueba Predio Autódromo CDU – Entre Ríos
	18:00 hs	**Publicación Orden de Largada** Etapa 2 – Sección 3 Secretaría de la Prueba Predio Autódromo CDU – Entre Ríos
Domingo 12 de diciembre	8:00 hs.	**Largada Etapa 2 – CH6E** Salida Parque Cerrado Predio Autódromo CDU – Entre Ríos
	13:32 hs.	**Ingreso 1er auto a Parque Cerrado Final.** CH 10A Predio Autódromo CDU.
	14:00 hs.	**Verificación Técnica Final** Galpón Técnica-Autódromo CDU Entre Ríos
	14:30 hs.	**Ceremonia de Entrega de Premios** Predio Autódromo CDU – Entre Ríos
	15:00 hs.	**Publicación de Clasificación Provisoria** Secretaría de la Prueba Predio Autódromo CDU – Entre Ríos

4. INSCRIPCIONES

REGLAMENTO PARTICULAR

4.1 Apertura de Inscripciones
La apertura de inscripciones se producirá el lunes 29 de noviembre de 2021 a las 20:00 hs

4.2 Fecha de cierre de inscripciones
Las inscripciones cierran el lunes 6 de diciembre de 2021 a las 20:00hrs.

4.3 Procedimiento de inscripción
Bajo una nueva modalidad Rally Argentino Directv ha planteado un formato de inscripción y pagos on line de cada competencia.
Cumpliendo con el protocolo sanitario que no permite las verificaciones administrativas como se venían realizando es que se ha generado un nuevo instrumento a los fines de poder realizar este trámite on line.
En el link https://inscripcion.rallyargentino.com/ quienes pretendan ser parte de la competencia podrán:

1- pagar la inscripción de la carrera de acuerdo a la clase que desee participar (valor a definir por ACRA)
2- pagar los neumáticos Pirelli a utilizar en la competencia
3- pagar la logística de combustible de la competencia
4- llenar de forma obligatoria todos los ítems de la planilla para luego recibir información oficial de la competencia.

Ante cualquier consulta sírvase comunicarse con: Martin Tropiano mtropiano@rallyargentino.com +5493517019870

4.4 Número de inscriptos aceptados y clases
En el Rally de Entre Ríos 2021 no se considera un número máximo de inscriptos.

4.4.1 Campeonato Argentino de Rally
Se encuentran habilitadas todos los grupos y clases mencionados en el Reglamento Deportivo del Campeonato Argentino de Rally 2021 (Art. 12.1)
La lista de inscriptos aceptada por los organizadores será publicada el día martes 7 de Diciembre de 2021 a las 20:00 hs.

4.5 Cobertura Médica
La cobertura médica, seguro por accidentes y seguro de vida, para todos los participantes, pilotos y navegantes, será cubierta por la Asociación Argentina de Volantes El valor de la cobertura por tripulación es de $ 14.000 (pesos catorce mil) y deberá ser abonado en el momento de la verificación administrativa.

5. SEGURO

5.1 Descripción de la cobertura de seguro

REGLAMENTO PARTICULAR

Los derechos de inscripción incluyen una prima de seguro, en vigencia del 10 al 12 de diciembre de 2021, que cubre lo siguiente:

1. Incendio: Mientras estén estacionados en los parques cerrados, los autos participantes y sus accesorios estarán cubiertos contra incendio, explosión, malevolencia, vandalismo, tumulto y actos de terrorismo, según el vehículo y hasta $ 20.000.000 (veinte millones).

2. Daños: Mientras estén en el parque de asistencia, áreas de reabastecimiento, de reagrupamiento y de verificación técnica, los autos participantes estarán cubiertos por el seguro del organizador.

3. Responsabilidad Civil: Limites de sumas aseguradas por la responsabilidad civil extracontractual a espectadores e invitados
   . Lesiones y/o muertes de personas hasta $ 10.000.000 (pesos diez millones quinientos mil) cada una y $ 25.000.000 (pesos veinticinco millones) por acontecimiento.
   . Daños a cosas de terceros (daños materiales) hasta $ 7.500.000 (pesos siete millones quinientos mil)

4. El Comité Organizador declina toda responsabilidad respecto a las consecuencias causadas por la violación de leyes, reglas u ordenanzas cometidas por los competidores, quedando dichas consecuencias bajo la única responsabilidad de aquellos quienes cometieron la acción.

5. Bajo ningún aspecto se considerarán como participantes oficiales en la carrera a los vehículos de servicio, incluso aquellos portando placas especiales con la identificación "ASISTENCIA" emitidas por el organizador. Por lo tanto no están cubiertos por la póliza de seguro del rally y quedan bajo la sola responsabilidad de sus propietarios.
   Lo mismo es válido para los autos utilizados por los competidores durante el reconocimiento, incluso cuando porten un número de serie o una calcomanía específica del evento.

6. PUBLICIDAD E IDENTIFICACIÓN

6.1 Placas de rally y números de competición.
Conforme Artículos 26 al 29 del Reglamento Deportivo del Campeonato Argentino de Rally 2021

REGLAMENTO PARTICULAR

6.2 Publicidad del Organizador
Los números de competición, placas de rally y publicidad deberán estar adheridos al auto antes de la verificación técnica.

7. NEUMÁTICOS

Se deberán respetar las especificaciones, restricciones y obligaciones del Reglamento Deportivo

7.1 Provisión
Según Art. 14 - Los neumáticos a utilizar en todas las clases serán provistos por la Asociación Civil Rally Argentino.
La cantidad de cubiertas a utilizar es libre

8. COMBUSTIBLE

Deberán ser respetadas las especificaciones, restricciones y obligaciones del campeonato.
Por razones medioambientales y de seguridad, las operaciones de reabastecimiento tienen que llevarse a cabo en las áreas designadas, indicadas en el Libro de Ruta.
El combustible debe ser provisto por ACRA.

9. RECONOCIMIENTO

9.1 Procedimiento de registro
Antes del comienzo del reconocimiento todos los competidores deberán haberse inscriptos para obtener los pases de reconocimiento. No se permitirá el acceso de los competidores a una prueba especial abierta al reconocimiento a menos que exhiban estos pases de vehículo.

9.2 Obligaciones
El reconocimiento de ruta comenzará para todas las tripulaciones el viernes 10 de diciembre a las 8:00 hs. y deberá ajustarse al Plan de Reconocimientos - Anexo 2
El vehículo de reconocimiento debe llevar adherido en el parabrisas – parte superior lado derecho - un calco triangular de 20 x 20 cm. con el número del auto de competición que será provisto en la entrega del material de reconocimientos.
El cumplimiento de las reglamentaciones de reconocimientos será verificado por oficiales del rally y los competidores deberán acatar las instrucciones de estos oficiales. A efectos del registro, las tripulaciones deben ingresar al tramo por el punto de partida. Queda prohibido hacerlo por accesos intermedios.

9.3 Restricciones
Se prevé un máximo de dos pasadas por cada tramo cronometrado durante el reconocimiento para todas las tripulaciones inscriptas.

REGLAMENTO PARTICULAR

Durante el reconocimiento, el límite de velocidad será de 80 Km/h en las pruebas especiales, a menos que las señales de tránsito, el libro de ruta o los boletines indiquen un límite de velocidad menor.
Los competidores deben manejar de manera tal que no pongan en peligro o causen inconvenientes al tráfico habitual o a las personas que residan cerca de los tramos. Todos los competidores deben tener en cuenta que habrá controles policiales estrictos para prevenir los excesos de velocidad y otras infracciones de tránsito.
Bajo ninguna circunstancia las tripulaciones pondrán manejar en la dirección opuesta a la del rally en un tramo cronometrado.

9.4 Sanciones
Por exceso de velocidad se aplicarán las siguientes sanciones (art. 34.2.2 del Reglamento Deportivo).

- Primera vez: Una multa monetaria equivalente a 120 unidades de combustible.
- Segunda vez: penalización de 2 minutos a aplicar en la Etapa 1.
- Tercera vez: Denegar la largada de la prueba.

Otras infracciones referidas a reconocimientos, serán informadas por el Director de la Prueba a los Comisarios Deportivos quienes podrán aplicar alguna de las sanciones consignadas en los art. 12.2 y 12.3 del CDI.

10. VERIFICACIóN ADMINISTRATIVA

10.1 Documentos a ser presentados
En la verificación administrativa se controlarán los siguientes documentos:

- Licencia del concurrente
- Licencia deportiva / licencia de conducir / pasaporte o documento de los pilotos y copilotos
- Autorización de la Autoridad Deportiva Nacional para todos los competidores que posean licencia emitida por otros países (no Argentina) Art. 3.9, 9.2, 9.3 y 9.4 del CDI
- Información consignada en el formulario de inscripción

10.2 Horarios
Ubicación: Parque de Servicios – Autódromo Municipal de C. del Uruguay.
Horarios: Jueves 9 de diciembre de 17:00 a 19:00 hs.

11. VERIFICACIóN TÉCNICA, SELLADO Y MARCADO

11.1 Lugar y horarios
Se realizará en el recinto acondicionado a tal efecto en Concesionaria Volkswagen HAIMOVICH de Autovía 14 Km 123,5 de C. del Uruguay. Se llevará a cabo el Viernes 10 de diciembre a partir de las 08:00 hs. en los horarios establecidos en el programa de la prueba (página VII de este reglamento).

REGLAMENTO PARTICULAR

11.2 Barreros
En referencia al Art. 7.7 del Art. 252 del Anexo J el uso de barreros es obligatorio.

11.3 Ventanillas polarizadas
El uso de vidrios polarizados, en conformidad con el Art. 11, del Art. 253 del Anexo J, está autorizado.

11.4 Equipamiento de los pilotos
El equipamiento de seguridad (Anexo L del CDI de la FIA – Capítulo III) podrá ser verificado durante la verificación técnica previa y/o durante todo evento

11.5 Nivel de ruido
Se les recuerda a los competidores que de acuerdo al Art. 252 del Anexo J de la FIA, el nivel máximo de ruido permitido es 103 dB(A).

11.6 Preparación del motor para el sellado del block
Un orificio perforado en el block del motor para colocar un alambre, una placa y un sello, en una posición visible para ser visto cuando se abre el capó.
Además, en la clase RC2N es necesario disponer de perforaciones en dos tornillos consecutivos en: Turbo compresor, Caja de velocidades, Transfer y Diferencial trasero.

11.7 Abandonos en la etapa 2
Las tripulaciones que hayan obtenido puntos en la etapa 1, y abandonado la prueba en la etapa 2, deberán poner a disposición de las autoridades sus coches por si estas disponen verificaciones técnicas a efectos de dar validez a los puntos obtenidos.

11.8 Quita de protector de cárter
Todos los vehículos deben tener sus protectores de cárter (chapón) sacado para facilitar el sellado de cajas de cambios y diferencias, manteniendo el mismo en el vehículo a fines del pesaje.

11.9 Accesorios para seguridad
Cada auto en competencia llevará un cartel con la señal "SOS" en rojo y en el reverso una señal "OK" en verde que mida por lo menos 42 centímetros x 29,7 centímetros (A3). El letrero debe colocarse en el automóvil y ser de fácil acceso para ambos tripulantes.
Además, debe estar equipado con un triángulo reflectante.
Se debe llevar dos cortadores de cinturón a bordo, que deben ser también de fácil acceso para el piloto y copiloto cuando están sentados en sus butacas con sus arneses abrochados (Anexo J del Código Deportivo Internacional – Art. 253.6.1)

12. PARQUE DE SERVICIOS - REABASTECIMIENTO

12.1 Ubicación y restricciones
El parque de Servicios estará ubicado en el Autódromo Municipal de C. del Uruguay.

REGLAMENTO PARTICULAR

Los vehículos de asistencia están autorizados a ingresar al Parque de Servicios sólo si están identificados con las placas entregadas por el organizador debidamente adheridas.
Serán ubicados según las instrucciones impartidas por las autoridades del Organizador.
Podrán ingresar también los vehículos de las autoridades de la prueba y ACRA.
No se permitirá el ingreso de vehículos no autorizados.

12.2 Reabastecimiento
Las condiciones y procedimientos se describen en los Art. 61 de los Reglamentos Deportivos del Campeonato.
Cualquier zona de reabastecimiento debe figurar en el Itinerario del rally y en el Libro de Ruta.
No podrán entrar al sector los vehículos de asistencia.
Está prohibido el reabastecimiento de combustible en el Parque de Servicio.

13. OTROS PROCEDIMIENTOS

13.1 Largada efectiva
La largada efectiva de la prueba se producirá desde el Parque de Servicios en el CH 0 Predio Autódromo C. del Uruguay – Entre Ríos

13.2 Procedimiento de llegada
Los rally terminarán en el control horario CH 10A donde los autos serán ingresados a un Parque Cerrado.
Una vez que hayan arribado el total de los vehículos, se procederá a la ceremonia premiación. Los participantes que no lo hagan, salvo casos de fuerza mayor previamente notificada y aceptada, serán informados a los Comisarios Deportivos quienes podrán aplicar una sanción.
El procedimiento de la Verificación Técnica final se ajustará a lo indicado en el Art. 15.1 de este reglamento
Los autos pueden ser conducidos desde el Parque Cerrado a la Verificación Técnica, por un miembro del equipo.
Los autos que no deban concurrir a la verificación permanecerán en el Parque Cerrado hasta que los Comisarios Deportivos procedan a la liberación del mismo.

13.3 Chequeo adelantado permitido
Las tripulaciones están autorizadas a realizar chequeo adelantado sin incurrir en una penalidad en los CH: 6D y 10A.-

13.4 Horario Oficial
La hora de uso en la prueba corresponderá a la hora oficial de la República Argentina.

13.5 Reingresos para la Etapa 2
Las tripulaciones que hayan hecho abandono de la prueba durante la Etapa 1, podrán intervenir en Etapa 2 de acuerdo a las siguientes condiciones (Art. 54.1 del Reglamento Deportivo del Campeonato Argentino).

REGLAMENTO PARTICULAR

a. Si se han retirado de la prueba por haber excedido los tiempos máximos permitidos o que hayan reportado inconvenientes mecánicos u otros a la Dirección de Carrera. No podrán hacerlo aquellas tripulaciones que hayan sido excluidas del evento por los Comisarios Deportivos por infringir condiciones reglamentarias.
   El auto y el block motor deben ser los mismos presentados en la verificación técnica inicial, pero además, en caso de ser requerido, el motor puede ser cambiado sin penalización (art. 54.1.3 del Reglamento Deportivo del Campeonato Argentino)
b. El auto podrá ser reparado a discreción, pero deberá ser ingresado al parque de reagrupamiento nocturno hasta el ingreso al Parque Cerrado del último auto en carrera de la Etapa 1, caso contrario podrá ser ingresado entre 1 (una) hora y 30 minutos antes de la salida programada del primer auto de dicho reagrupamiento.
   A la tripulación que no haya ingresado su auto al parque de reagrupamiento dentro de ese horario, le será denegada la largada
c. Luego los Comisarios Técnicos procederán a la verificación y precintado de elementos si fuera necesario.
d. Es responsabilidad del concurrente el traslado desde el lugar del abandono hasta el Parque de Servicios.
e. Esta participación les permite a las tripulaciones obtener puntaje en la Etapa 2, pero no en la clasificación general.
f. El orden de largada de estas tripulaciones será establecido por la Dirección de Carrera con el acuerdo de los Comisarios Deportivos.

El Formulario de Reenganche – Anexo 4 - se encuentra incluido en el presente Reglamento y deberá ser presentado en la Secretaría de la Prueba antes de las 18:00 hs. del día sábado 11 de diciembre de 2021.

13.6 Shakedown
Las pruebas técnicas con los autos de competición se llevarán a cabo el viernes 10 de diciembre a partir de las 14:00 hs. en la zona del Autódromo de C. del Uruguay, conforme Art. 36 del Reglamento Deportivo del Campeonato. Se establece un máximo de 3 pasadas cronometradas en el Shakedown.

13.7 Modificación del Art. 3.3 del Reglamento Deportivo
Por iniciar cada competencia se asignará a cada tripulación puntos validos (según coeficiente) para el campeonato en concepto de participación, considerando inicio de una competencia (exclusivamente para ese fin) la presentación en el CH0.

13.8 Chicanas y Desvios
Las chicanas y desvíos de caminos estarán marcadas según su dirección en el Libro de Rutas. La construcción de las chicanas será de acuerdo al Anexo IV del Reglamento Deportivo. Ningún elemento formante de estas podrá ser tocado por el vehículo, las sanciones a aplicar tendrán como referencia las expresadas por el art. 10.5.7 del

REGLAMENTO PARTICULAR

Reglamentó Deportivo. Los comisarios podrán aplicar a su criterio modificaciones a estas sanciones de acuerdo a cada caso particular

13.9 Prueba Súper Especial – Procedimiento, orden de largada y recargos de tiempo
En el Rally de Entre Ríos, no se desarrollará ninguna Prueba Super Especial.

13.10 Largada promocional
El día viernes 10 de diciembre se llevará a cabo la largada promocional del rally, en la rampa de largada ubicada en la calle San Martín, frente a la Municipalidad de Concepción del Uruguay.
Los autos se presentarán en el Parque de Largada a partir de las 19:00 hs y podrán ser ingresados por un miembro del equipo. El horario de cierre del Parque será a las 20:15 hs.
A las 20;30 hs, se realizará la elección de los primeros 10 puestos de largada de la etapa 1 según lo determina el Art. 41.3.2 del Reglamento Deportivo
La partida de la primera tripulación desde la rampa tendrá lugar a las 21:00 hs.

14. PREMIOS

Se les entregará un trofeo a las primeras tres posiciones de la clasificación general y a las tres primeras de cada clase.

14.1 Listado de copas
Se entregarán premios (1 trofeo por miembro de la tripulación) según la siguiente lista:

Clasificación por clases
1º al 3º puesto

Copa Senior
1º al 3º puesto

Copa Pirelli RC2B
1º al 3º puesto

El organizador se reserva el derecho de entregar premios adicionales

15. VERIFICACIóN TÉCNICA FINAL - PROTESTAS

15.1 Verificación técnica final
La verificación técnica final tendrá lugar en el Galpón de Técnica del Autódromo Municipal de C. del Uruguay.
Los autos sujetos a la verificación técnica final (a decisión de los Comisarios) deben tener un representante del concurrente, así como mecánicos (en caso de desmantelamiento) presentes en la verificación técnica final.

REGLAMENTO PARTICULAR

15.2 Aranceles para formular una protesta
Campeonato Argentino: $ 67.100.-

15.3 Monto de la apelación
Monto de la apelación ante la CDA del ACA: $ 67.100.-

16. EMERGENCIAS SANITARIAS – COVID 19

16.1 Recomendaciones
Se recomienda a todas las personas involucradas en estos eventos, tomar conocimiento de los detalles que se mencionan en el Anexo V del Reglamento Deportivo referido al COVID 19

ANEXO 1 – ITINERARIO Y MAPA

INICIO (Seccion 1) — Sábado 11 de Diciembre de 2021

	CH - PE	Lugar	Dist. PE	Dist. Enlaces	Dist. Total	T. Otorgado	Paso 1° Auto
1	0	Autódromo C. del U. - Parque de Servicios (SALIDA)					09:00
	RZ 1	REABASTECIMIENTO - Autódromo		1,20 km. despues del CH 0			
		Kms. Hasta el proximo Reabastecimiento:	*(29,28)*	*(68,48)*	*(97,76)*		
	1	Pronunciamiento		32,28	32,28	00:45	09:45
2	PE 1	PRONUNCIAMIENTO (1)	10,33				09:48
	2	Primero de Mayo		12,54	22,87	00:30	10:18
3	PE 2	1° DE MAYO - SAN CIPRIANO (1)	18,95				10:21
	RZ 2	REABASTECIMIENTO - Autódromo		24,83 km. despues del FPE 2			
		Kms. Hasta el proximo Reabastecimiento:	*(8,78)*	*(4,69)*	*(13,47)*		
	3	Autódromo		27,52	46,47	00:55	11:16
4	PE 3	AUTÓDROMO C. DEL U. (1)	8,78				11:19
	3A	Autódromo C. del U. - Parque Cerrado (INGRESO)		0,80	9,58	00:18	11:37
5		Flexi Service			Max.:	*00:25*	
	3B	Parque Cerrado (SALIDA) / Flexi Service (INGRESO)					11:37
6		FLEXI SERVICE -A- Autódromo C. del U.	*(38,06)*	*(73,14)*	*(111,20)*	00:30	
	3C	Flexi Service (SALIDA) - Reagrupamiento (INGRESO)					12:07
7		REAGRUPAMIENTO -1-			Max.:	*00:45*	
		Subtotales Dia 1 - Seccion 1	38,06	73,14	111,20		

Sección 1

INICIO (Seccion 2) — Sábado 11 de Diciembre de 2021

	3D	Reagrupamiento (SALIDA)					12:52
8	RZ 3	REABASTECIMIENTO - Autódromo		1,20 km. despues del CH 3D			
		Kms. Hasta el proximo Reabastecimiento:	*(29,28)*	*(68,45)*	*(97,73)*		
	4	Pronunciamiento		32,28	32,28	00:45	13:37
9	PE 4	PRONUNCIAMIENTO (2)	10,33				13:40
	5	Primero de Mayo		12,54	22,87	00:30	14:10
10	PE 5	1° DE MAYO - SAN CIPRIANO (2)	18,95				14:13
	RZ 4	REABASTECIMIENTO - Autódromo		24,83 km. despues del FPE 5			
		Kms. Hasta el proximo Reabastecimiento:	*(8,78)*	*(4,69)*	*(13,47)*		
	6	Autódromo		27,52	46,47	00:55	15:08
11	PE 6	AUTÓDROMO C. DEL U. (2)	8,78				15:11
	6A	Autódromo C. del U. - ZONA TÉCNICA (INGRESO)		0,80	9,58	00:18	15:29
12	6B	ZONA TÉCNICA (SALIDA) - Parque Cerrado (INGRESO)				00:10	15:39
13		Flexi Service			Max.:	*00:45*	
	6C	Parque Cerrado (SALIDA) / Flexi Service (INGRESO)					15:39
14		FLEXI SERVICE -B- Autódromo C. del U.	*(38,06)*	*(73,14)*	*(111,20)*	00:45	
	6D	Flexi Service (SALIDA) - Parque Cerrado (INGRESO)					16:24
		Subtotales Dia 1 - Seccion 2	38,06	73,14	111,20		

Sección 2

No Penaliza Adelanto: CH 6D

Totales Dia 1 (Sábado)	76,12	146,28	222,40

V2 - 25/11/2021

ANEXO 1 – ITINERARIO Y MAPA

INICIO (Seccion 3)						Domingo 12 de Diciembre de 2021	
	CH - PE	Lugar	Dist. PE	Dist. Enlaces	Dist. Total	T. Otorgado	Paso 1° Auto
15	6E	Parque Cerrado (SALIDA) / Parque de Servicio (INGRESO)					08:00
		SERVICE -C- Autódromo C. del U.	*(0,00)*	*(0,00)*	*(0,00)*	**00:25**	
	6F	Parque de Servicio (SALIDA)					08:25
16	**RZ 5**	**REABASTECIMIENTO - Autódromo**		*1,20 km. despues del CH 6F*			
		Kms. Hasta el proximo Reabastecimiento:	*(40,08)*	*(43,56)*	*(83,64)*		
	7	San Justo		16,90	16,90	**00:30**	08:55
17	**PE 7**	**SAN JUSTO (1)**	**16,61**				**08:58**
	8	5° Ensanche de Mayo		25,86	42,47	**00:45**	09:43
18	**PE 8**	**5° ENSANCHE DE MAYO - AUTóDROMO (1)**	**23,47**				**09:46**
	8A	Autódromo C. del U. - Parque Cerrado (INGRESO)		0,80	24,27	**00:35**	10:21
19		**Flexi Service**			**Max.:**	*00:25*	
	8B	Parque Cerrado (SALIDA) / Flexi Service (INGRESO)					10:21
20		**FLEXI SERVICE -D- Autódromo C. del U.**	*(40,08)*	*(43,56)*	*(83,64)*	**00:30**	
	8C	Flexi Service (SALIDA) - Reagrupamiento (INGRESO)					10:51
21		**REAGRUPAMIENTO -2-**			**Max.:**	*00:45*	
		Subtotales Dia 2 - Seccion 3	**40,08**	**43,56**	**83,64**		

Sección 3

INICIO (Seccion 4)						Domingo 12 de Diciembre de 2021	
	8D	Reagrupamiento (SALIDA)					11:36
22	**RZ 6**	**REABASTECIMIENTO - Autódromo**		*1,20 km. despues del CH 8D*			
		Kms. Hasta el proximo Reabastecimiento:	*(40,08)*	*(42,36)*	*(82,44)*		
	9	San Justo		16,90	16,90	**00:30**	12:06
23	**PE 9**	**SAN JUSTO (2)**	**16,61**				**12:09**
	10	5° Ensanche de Mayo		25,86	42,47	**00:45**	12:54
24	**PE 10**	**5° ENSANCHE DE MAYO - AUTóDROMO (2)**	**23,47**				**12:57**
	10A	Autódromo C. del U. - Parque Cerrado (INGRESO)		0,80	24,27	**00:35**	13:32
		Subtotales Dia 2 - Seccion 4	**40,08**	**43,56**	**83,64**		

Sección 4

No Penaliza Adelanto: CH 10A

Totales Dia 2 (Domingo)	**80,16**	**87,12**	**167,28**

Totales Rally	**156,28**	**233,40**	**389,68**

V2 - 25/11/2021

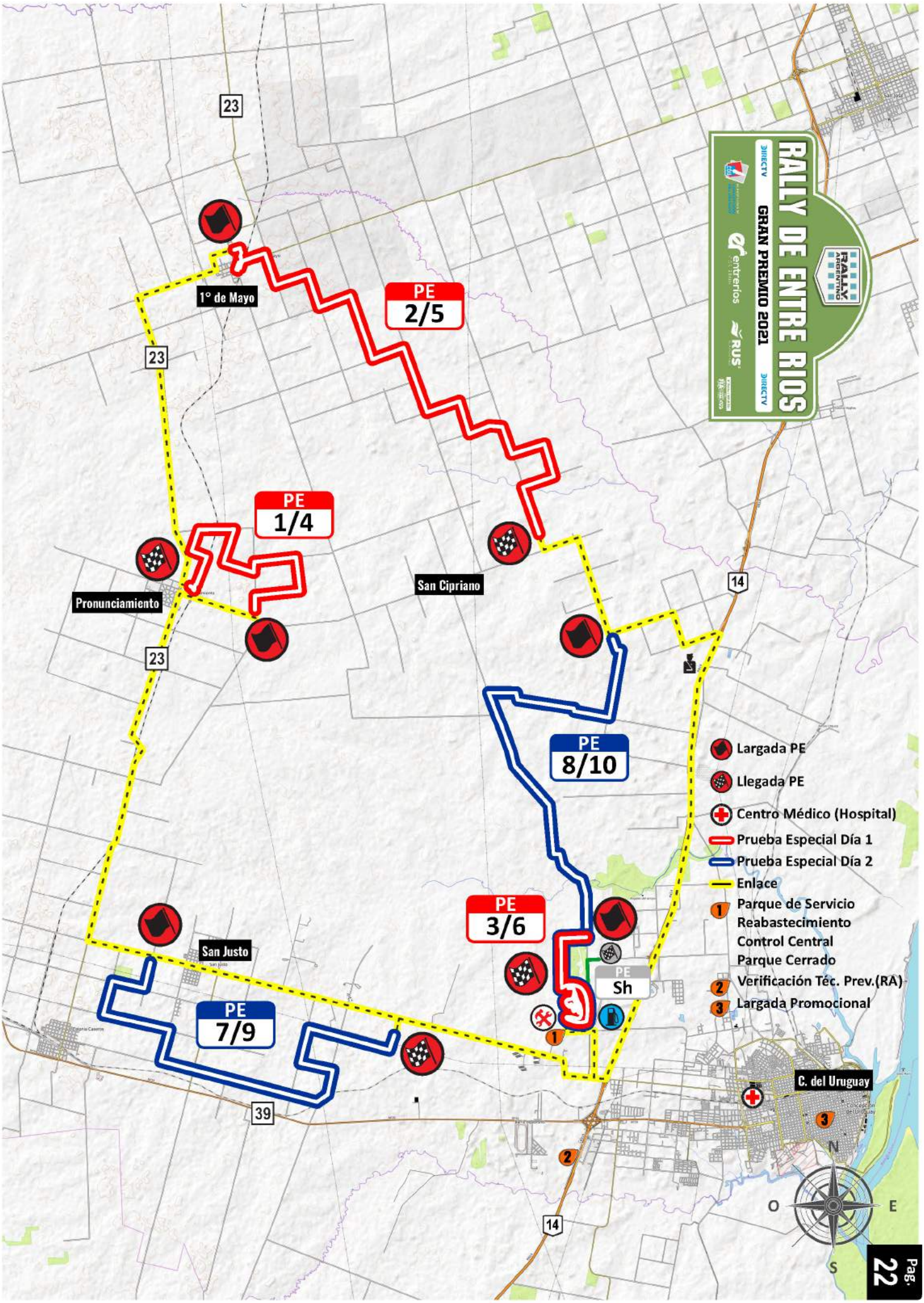
RALLY DE ENTRE RIOS
GRAN PREMIO 2021
DIRECTV
entrerios
RUS
RALLY ARGENTINO
1° de Mayo
PE 2/5
PE 1/4
Pronunciamiento
San Cipriano
PE 8/10
PE 3/6
PE Sh
San Justo
PE 7/9
C. del Uruguay
23
14
39
Largada PE
Llegada PE
Centro Médico (Hospital)
Prueba Especial Día 1
Prueba Especial Día 2
Enlace
1 Parque de Servicio
Reabastecimiento
Control Central
Parque Cerrado
2 Verificación Téc. Prev.(RA)
3 Largada Promocional
N
O
E
S

ANEXO 2 - CRONOGRAMA DE RECONOCIMIENTO

Viernes 10 de Diciembre de 2021

PE	NOMBRE	HORARIO	PASADAS
1/4	PRONUNCIAMIENTO	8:00 hs. a 13:00 hs.	2
2/5	1° DE MAYO - SAN CIPRIANO		
7/9	SAN JUSTO		
3/6	AUTóDROMO	12:00 hs. a 18:00 hs.	2
8/10	5° ENSANCHE DE MAYO - AUTóDROMO		
Sh	AUTóDROMO - AUTOVPIA 14	10:00 hs. a 13:00 hs.	2

PE	PASADA 1	PASADA 2
1/4		
2/5		
7/9		
3/6		
8/10		
Sh		

ANEXO 3 - NUMEROS DE COMPETICION Y PUBLICIDAD

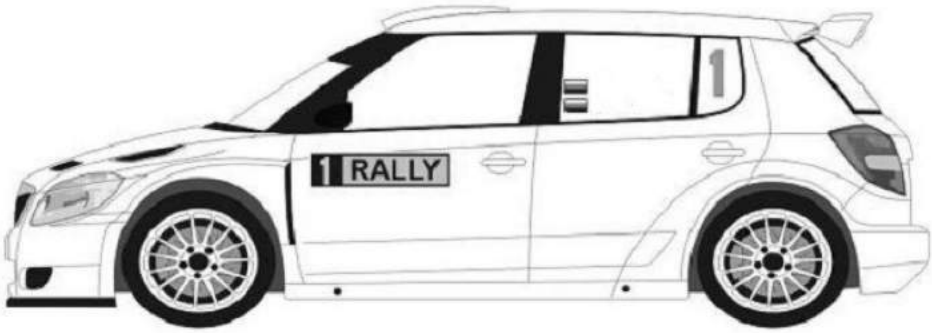

ANEXO 4 - FORMULARIO DE REENGANCHE

De acuerdo a lo establecido en el Reglamento Particular de la Prueba, artículo 13.5, mediante la presentación de la siguiente planilla al Encargado de las Relaciones con los Concurrentes o a un Oficial del Rally, se permite a la presente tripulación continuar en carrera en el Segunda Etapa.

Re-enganche en la Etapa: _____ Competidor Nº _____

Concurrente _____

Piloto _____

Co-piloto _____

Marca y modelo de auto _____

Persona de contacto _____

Tel. Celular _____

Fecha _____

Hora _____

_____ _____

Firma del competidor o su representante Aclaración

Este formulario debe ser firmado por el Oficial, como recibo de notificación

Reenganche del Auto Nº _____ Piloto _____

Fecha _____ Hora _____

Nombre del Oficial _____

_____

Firma del Oficial

ANEXO 5 - REQ DE SEGURIDAD PARA LOS COMPETIDORES

Campeonato Argentino

Se recuerda a todos los competidores el Anexo L del Código Deportivo Internacional de la FIA, en particular su Capítulo III – Equipamiento de pilotos

Cascos (Anexo L, Capítulo III, Art. 1)

Todas las tripulaciones deben usar cascos protectores homologados según uno de los siguientes estándares de la FIA:

- 8858-2002 o 8858-2010 (Lista técnica N ° 41),
- 8859-2015 (Lista técnica N ° 49),
- 8860-2004 u 8860-2010 (Lista técnica N ° 33), o
- 8860-2018 o 8860-2018-ABP (Lista técnica N ° 69)

Los pilotos y/o navegantes que usen cascos integrales, deben comunicarse con el Responsable Médico del rally para realizar una prueba antes del inicio del evento.
Esta prueba se describe en el Anexo L, Capitulo 3 Art. 1.3

Sistema frontal de sujeción de la cabeza (FHR), Anexo L, Capítulo III, Art. 3)

Todas las tripulaciones deben usar sistemas FHR aprobados por la FIA homologados a la norma 8858 de la FIA.
Los FHR, anclajes y correas aprobados se enumeran en la Lista técnica N ° 29.
Ver también la tabla de compatibilidad de cascos en el Anexo L, Capítulo III, Art. 3.3.

Ropa ignífuga (Anexo L, Capítulo III, Art. 2)

Todos los conductores y copilotos deben usar buzos y guantes (opcional para los copilotos), ropa interior larga, capucha, calcetines y zapatos homologados según la norma FIA 8856- 2000 (Lista técnica N ° 27) o 8856-2018 (Lista técnica N ° 74).

Por favor, preste especial atención a las prescripciones del Art. 2 sobre bordado e impresión en ropa resistente al fuego (certificados del fabricante, etc.), así como sobre el uso correcto de los elementos de la ropa. Ver también Art 53.1 del Reglamento Deportivo del Campeonato Argentino de Rally.

Dispositivos biométricos (Anexo L, Capítulo III, Art. 2.1)

Los conductores pueden usar un dispositivo para recopilar datos biométricos durante los rallyes.

- Si el dispositivo biométrico está integrado en una prenda protectora homologada al estándar 8856 de la FIA, la prenda deberá homologarse a los estándares 8856 y 8868- 2018 de la FIA.

- Si el dispositivo biométrico es un dispositivo independiente, entonces el dispositivo debe estar homologado únicamente a la norma 8868-2018 de la FIA. Este dispositivo debe usarse además de la prenda homologada según el estándar 8856 de la FIA.

Uso de joyas (Anexo L, Capítulo III, Art. 5)

El uso de joyas en forma de piercing en el cuerpo o cadenas de cuello de metal está prohibido durante la prueba y, por lo tanto, se puede verificar antes del comienzo.

Links Relacionados

Código Deportivo Internacional FIA y anexos: https:/www.fia.com/regulation/category/123
Listas Técnicas de la FIA: https://www.fia.com/regulation/category/761

Simbolos

	Dirección		Proxima referencia a menos de 200 mts. Atención
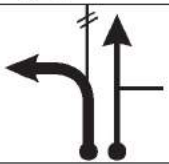	No utilizar lo tachado o la línea delgada		Peligro Peligro Extremo
	Control Horario		Lomo sobre asfalto Badén sobre asfalto
 	Largada de Prueba Especial Llegada de Prueba Especial		Lomo sobre tierra Badén, calzada o corte seco
 	Stop de Prueba Especial Reabastecimiento	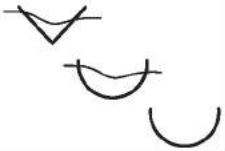	Badén, calzada o corte con agua Vado con agua Vado seco
	Salida Alternativa de Ambulancia		Estación de servicio Hospital o clínica
	Señalización de Controles Punto odómetro Información relevante		Plaza
	Radio Ambulancia Teléfono celular	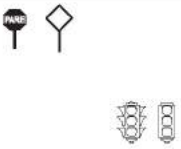	Señales de tránsito Semáforos

Simbolos

	Cementerios		Alambrado Portón Guardaganado
	Iglesias		Rampa de largada Arbustos
	Casas Galpones		Arboles, pinos, palmeras
	Fábricas Molino		Cartel rutero
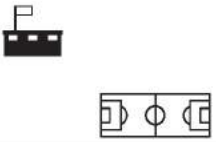	Escuela o Policia Cancha de futbol	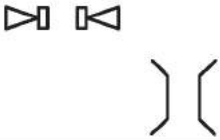	Alcantarilla Puente
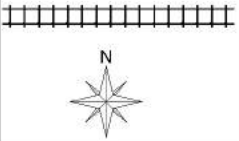	Vias de ff. cc. Indicador del Norte		Parque de Servicio
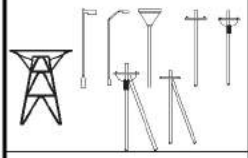	Torres y postes de electricidad		Parque Cerrado
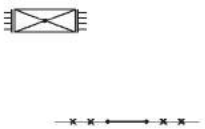	Tranquera Cimbra		Chicana o recorrido delimitado por elementos

Verificación Técnica
Shakedown
Largada Promocional

RALLY DE ENTRE RIOS
GRAN PREMIO 2021

De PARQUE DE SERVICIO
A VERIFICACIÓN TÉCNICA (RALLY ARGENTINO)

Distancia Total	Distancia Parcial	Dirección	Información	Distancia Regresiva
0.00	**0.00**	1 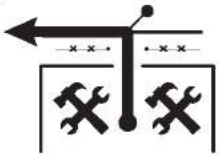	**SERVICE (SALIDA)**	-.--
0.44	**0.44**	2 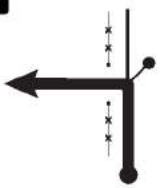		-.--
1.20	**0.76**	3 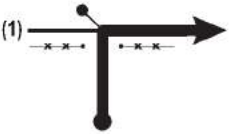	Info **DEJA AUTÓDROMO** ⚠ (1): HACIA CH-LPE **3/6**	-.--
2.90	**1.70**	4	(1): HACIA CH-LPE / STOP-FPE **7/9**	-.--
3.38	**0.48**	5	Info **POR AUTOVIA 14** ⚠	-.--
4.64	**1.26** 1.35	6 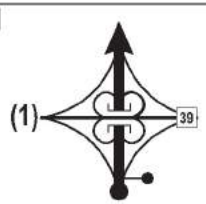	Info **CRUZA ACCESO A C. DEL U. CONTINUA POR AUTOVIA 14** ⚠ (1): HACIA **RAMPA DE LARGADA**	-.--

RALLY DE ENTRE RIOS
GRAN PREMIO 2021

De PARQUE DE SERVICIO

A VERIFICACIÓN TÉCNICA (RALLY ARGENTINO)

Distancia Total	Distancia Parcial	Dirección	Información	Distancia Regresiva
5.99	**1.35**	1	Info VERIFICACIÓN TÉCNICA (INGRESO) Haimovich	-.--

RALLY DE ENTRE RIOS
GRAN PREMIO 2021

De PARQUE DE SERVICIO
A SHAKEDOWN

Distancia Total	Distancia Parcial	Dirección	Información	Distancia Regresiva
0.00	**0.00**	1 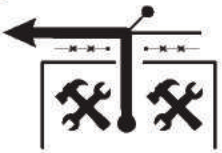	**SERVICE (SALIDA)**	-.--
0.44	**0.44**	2 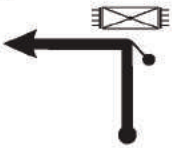		-.--
0.79	**0.35**	3 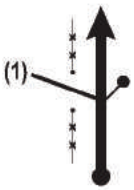	Info (1): MESA DE SHAKEDOWN	-.--
1.19	**0.40**	4	RZ **REABASTECIMIENTO**	-.--
1.59	**0.40**	5 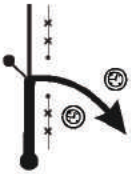	Info MESA DE SHAKEDOWN	-.--


PRUEBA ESPECIAL
Sh
Autódromo
Autovía 14
S 32 26.616
W 58 18.506
S 32 27.619
W 58 18.889
500 m
500 m
N
O
E
S

De SHAKEDOWN (LARGADA)

A SHAKEDOWN (LARGADA) / PARQUE DE SERVICIO

Distancia Total	Distancia Parcial	Dirección	Información	Distancia Regresiva
0.00	**0.00**	1 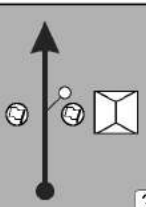 3.57	**AUTÓDROMO** LPE JUNTO A CANTINA CONTINUA POR CAMINO DEMARCADO S 32 27.619 W 58 18.889	-.--
0.20	**0.20**	2 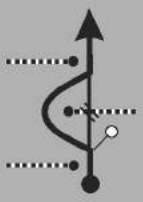 3.37	**CHICANA** CAMINO DEMARCADO	-.--
0.45	**0.25**	3 3.12	CAMINO DEMARCADO !!	-.--
0.59	**0.14**	4 2.98	CAMINO DEMARCADO	-.--
0.94	**0.35**	5 2.63	CAMINO DEMARCADO	-.--
1.40	**0.46** 0.10	6 2.17	CAMINO DEMARCADO !!	-.--

De SHAKEDOWN (LARGADA)

A SHAKEDOWN (LARGADA) / PARQUE DE SERVICIO

Distancia Total	Distancia Parcial	Dirección	Información	Distancia Regresiva
1.50	**0.10**	7 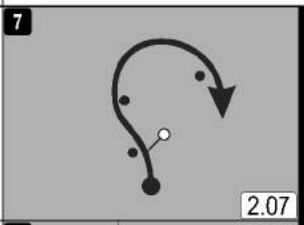 2.07	CAMINO DEMARCADO	-.--
1.96	**0.46**	8 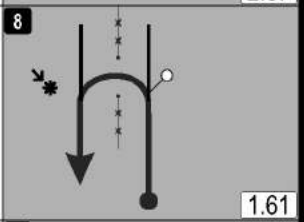 1.61	Info **DEJA PREDIO AUTODROMO** *: AEROCLUB C. DEL U.	-.--
2.66	**0.70**	9 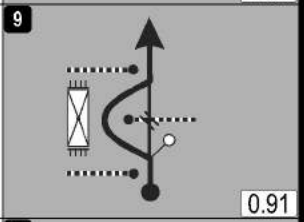 0.91	**CHICANA**	-.--
3.34	**0.68**	10 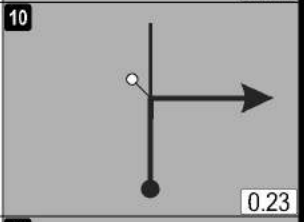 0.23		-.--
3.57	**0.23**	11 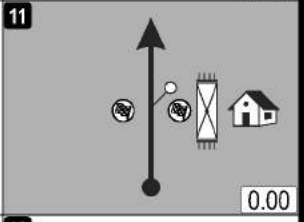 0.00	FPE **AUTOVIA 14** S 32 26.616 W 58 18.506	-.--
3.82	**0.25** 1.40	12 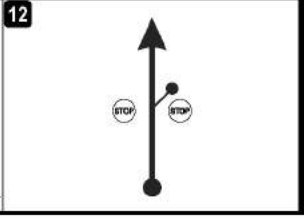	STOP Stop	-.--

De SHAKEDOWN (LARGADA)

A SHAKEDOWN (LARGADA) / PARQUE DE SERVICIO

Distancia Total	Distancia Parcial	Dirección	Información	Distancia Regresiva
5.22	**1.40**	13 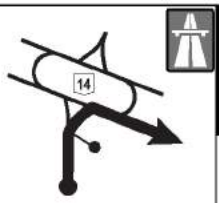	**POR AUTOVIA 14 COMIENZA PAVIMENTO**	-.--
8.85	**3.63**	14 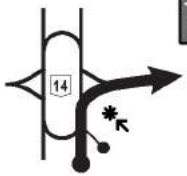	*: SILOS / MOLINO	-.--
9.53	**0.68**	15		-.--
11.15	**1.62**	16	INGRESA A AUTÓDROMO	-.--
11.64	**0.49**	17 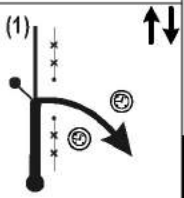	MESA DE SHAKEDOWN **(1):** HACIA PARQUE DE SERVICIO	-.--

RALLY DE ENTRE RIOS
GRAN PREMIO 2021

De PARQUE DE SERVICIO
A PARQUE DE LARGADA (RAMPA)

Distancia Total	Distancia Parcial	Dirección	Información	Distancia Regresiva
0.00	**0.00**	1 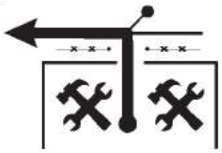	**SERVICE (SALIDA)**	-.--
0.44	**0.44**	2 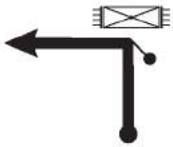		-.--
1.20	**0.76**	3	Info **DEJA AUTÓDROMO** (1): HACIA CH-LPE **3/6**	-.--
2.90	**1.70**	4	 (1): HACIA CH-LPE / STOP-FPE **7/9**	-.--
3.37	**0.47**	5 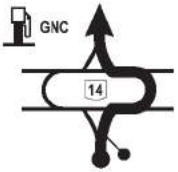	Info **CRUZA POR AUTOVIA 14** CONTINUA POR BV. BALBÍN	-.--
7.66	**4.29** 1.03	6 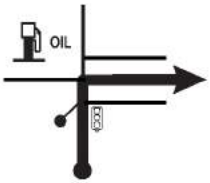	Info POR BV. UNCAL OIL	-.--

De PARQUE DE SERVICIO

A PARQUE DE LARGADA (RAMPA)

Distancia Total	Distancia Parcial	Dirección	Información	Distancia Regresiva
8.69	**1.03**	7 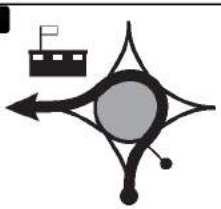	Info POR BV. SANSONI	-.--
9.59	**0.90**	8	Info CONTINUA POR 9 DE JULIO ACA YPF	-.--
10.55	**0.96**	9 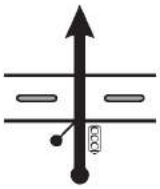	CRUZA BV. MONTONERAS/LOS CONTITUYENTES CONTINUA POR 9 DE JULIO	-.--
11.47	**0.92**	10 	PLAZA RAMIREZ INGRESA A PARQUE DE LARGADA	-.--

RALLY DE ENTRE RIOS
GRAN PREMIO 2021

De RAMPA DE LARGADA
A PARQUE DE SERVICIO

Distancia Total	Distancia Parcial	Dirección	Información	Distancia Regresiva
0.00	**0.00**	1 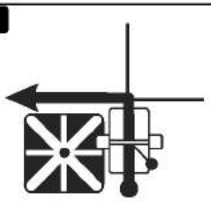	**RAMPA DE LARGADA** POR PERÓN	-.--
0.18	**0.18**	2 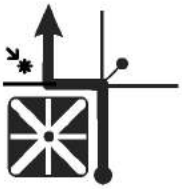	Info POR GALARZA CONTINUANDO POR 25 DE MAYO *: CORREO	-.--
0.99	**0.81**	3	Info POR BV. IRIGOYEN	-.--
1.99	**1.00**	4	CONTINUA POR BV. IRIGOYEN	-.--
2.70	**0.71**	5 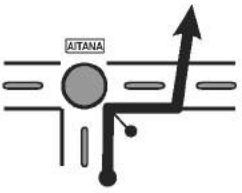	Info POR BV. BALBÍN	-.--
3.81	**1.11** 3.91	6	Info OIL CRUZA BV. UNCAL CONTINUA POR BV. BALBÍN	-.--

De RAMPA DE LARGADA

A PARQUE DE SERVICIO

Distancia Total	Distancia Parcial	Dirección	Información	Distancia Regresiva
7.72	**3.91**	7 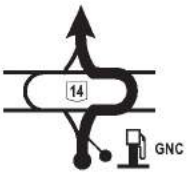	Info **CRUZA POR AUTOVIA 14** CONTINUA POR PAVIMENTO	-.--
8.57	**0.85**	8		-.--
10.19	**1.62**	9	INGRESA A AUTÓDROMO	-.--
11.01	**0.82**	10 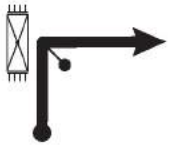		-.--
11.45	**0.44**	11 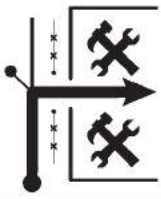	**SERVICE (INGRESO)**	-.--

RALLY ARGENTINO
RALLY DE ENTRE RIOS
DIRECTV
GRAN PREMIO 2021
DIRECTV
entrerios
RUS

DIA 1

INICIO (Seccion 1) — **Sábado 11 de Diciembre de 2021**

CH - PE	Lugar	Dist. PE	Dist. Enlaces	Dist. Total	T. Otorgado	Paso 1° Auto
0	Autódromo C. del U. - Parque de Servicios (SALIDA)					09:00
RZ 1	**REABASTECIMIENTO - Autódromo** *1,20 km. despues del CH 0*					
	Kms. Hasta el proximo Reabastecimiento:	*(29,28)*	*(68,48)*	*(97,76)*		
1	Pronunciamiento		32,28	32,28	00:45	09:45
PE 1	**PRONUNCIAMIENTO (1)**	10,33				09:48
2	Primero de Mayo		12,54	22,87	00:30	10:18
PE 2	**1° DE MAYO - SAN CIPRIANO (1)**	18,95				10:21
RZ 2	**REABASTECIMIENTO - Autódromo** *24,83 km. despues del FPE 2*					
	Kms. Hasta el proximo Reabastecimiento:	*(8,78)*	*(4,69)*	*(13,47)*		
3	Autódromo		27,52	46,47	00:55	11:16
PE 3	**AUTóDROMO C. DEL U. (1)**	8,78				11:19
3A	Autódromo C. del U. - Parque Cerrado (INGRESO)		0,80	9,58	00:18	11:37
	Flexi Service			Max.:	*00:25*	
3B	Parque Cerrado (SALIDA) / Flexi Service (INGRESO)					11:37
	FLEXI SERVICE -A- Autódromo C. del U.	*(38,06)*	*(73,14)*	*(111,20)*	00:30	
3C	Flexi Service (SALIDA) - Reagrupamiento (INGRESO)					12:07
	REAGRUPAMIENTO -1-			Max.:	*00:45*	
	Subtotales Dia 1 - Seccion 1	**38,06**	**73,14**	**111,20**		

Sección 2

INICIO (Seccion 2) — **Sábado 11 de Diciembre de 2021**

	CH - PE	Lugar	Dist. PE	Dist. Enlaces	Dist. Total	T. Otorgado	Paso 1° Auto
	3D	Reagrupamiento (**SALIDA**)					12:52
8	**RZ 3**	**REABASTECIMIENTO - Autódromo** *1,20 km. despues del CH 3D*					
		Kms. Hasta el proximo Reabastecimiento:	*(29,28)*	*(68,45)*	*(97,73)*		
	4	Pronunciamiento		32,28	32,28	**00:45**	13:37
9	**PE 4**	**PRONUNCIAMIENTO (2)**	**10,33**				**13:40**
	5	Primero de Mayo		12,54	22,87	**00:30**	14:10
10	**PE 5**	**1° DE MAYO - SAN CIPRIANO (2)**	**18,95**				**14:13**
	RZ 4	**REABASTECIMIENTO - Autódromo** *24,83 km. despues del FPE 5*					
		Kms. Hasta el proximo Reabastecimiento:	*(8,78)*	*(4,69)*	*(13,47)*		
	6	Autódromo		27,52	46,47	**00:55**	15:08
11	**PE 6**	**AUTóDROMO C. DEL U. (2)**	**8,78**				**15:11**
	6A	Autódromo C. del U. - **ZONA TÉCNICA (INGRESO)**		0,80	9,58	**00:18**	15:29
12	6B	**ZONA TÉCNICA (SALIDA)** - Parque Cerrado **(INGRESO)**				**00:10**	15:39
13		**Flexi Service**			**Max.:**	*00:45*	
	6C	Parque Cerrado **(SALIDA)** / Flexi Service **(INGRESO)**					15:39
14		**FLEXI SERVICE - B - Autódromo C. del U.**	*(38,06)*	*(73,14)*	*(111,20)*	**00:45**	
	6D	Flexi Service **(SALIDA)** - Parque Cerrado **(INGRESO)**					16:24
		Subtotales Dia 1 - Seccion 2	**38,06**	**73,14**	**111,20**		

No Penaliza Adelanto: CH 6D

Totales Dia 1 (Sábado)	**76,12**	**146,28**	**222,40**

V2 - 25/11/2021

CH					
CH	0	SERVICE (SALIDA)	Distancia 32.28 km.	Dia 1	Pag. 44
	1	PRONUNCIAMIENTO		Sector 1	
	Enlace		Promedio 43.04 kmh.	Tiempo Otorgado	45'

Distancia Total	Distancia Parcial	Dirección	Información	Distancia Regresiva
0.00	**0.00**	1 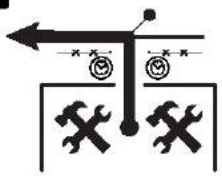	CH 0 SERVICE (SALIDA)	32.28
0.44	**0.44**	2 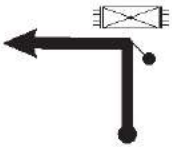		31.84
1.20	**0.76**	3 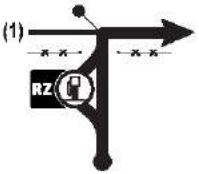	RZ REABASTECIMIENTO DEJA AUTODROMO (1): HACIA CH/LPE 3-6	31.08
2.90	**1.70**	4	 FIN DE PAVIMENTO	29.38
3.59 3.99	**0.68** **0.41**	5		28.70 28.29
9.14	**5.15** 2.68	6 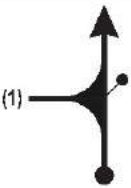	Info (1): HACIA FPE/STOP 7-9	23.14

CH					
CH	0	SERVICE (SALIDA)	Distancia 32.28 km.	Dia 1	Pag. 45
CH	1	PRONUNCIAMIENTO		Sector 1	
		Enlace	Promedio 43.04 kmh.	Tiempo Otorgado	45'

Distancia Total	Distancia Parcial	Dirección	Información	Distancia Regresiva
11.82	**2.68**	7		20.46
14.68	**2.86**	8	Info **ZONA URBANA** Bienvenidos a San Justo	17.60
15.26	**0.58**	9 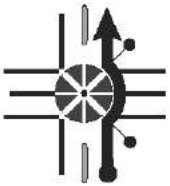	Info PLAZA DE SAN JUSTO +0.22 FIN DE PAVIMENTO	17.02
15.53	**0.27**			16.75
15.94	**0.41**	10	**FIN DE ZONA URBANA** POLICIA DE ENTRE RIOOS	16.34
16.76	**0.82**	11 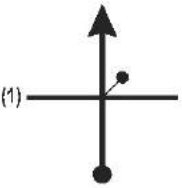 (1)	Info (1): HACIA CH/LPE 7-9	15.52
18.76	**2.00**	12  23	Info **POR RUTA PROVINCIAL 23 COMIENZA PAVIMENTO**	13.52
	6.10			

CH					
CH	0	SERVICE (SALIDA)	Distancia 32.28 km.	Dia 1	Pag. 46
	1	PRONUNCIAMIENTO		Sector 1	
	Enlace		Promedio 43.04 kmh.	Tiempo Otorgado	45'

Distancia Total	Distancia Parcial	Dirección	Información	Distancia Regresiva
24.86	6.10	13 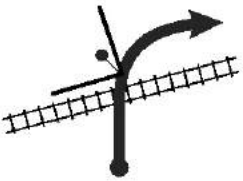		7.42
28.56	3.70	14	Info ⚠ PRONUNCIAMIENTO COMIENZA ZONA URBANA	3.72
29.78	1.22	15 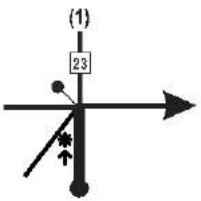	Info ⚠ FIN DE PAVIMENTO * MASTIL (1): HACIA CH/LPE 2-5	2.50
30.18	0.40	16 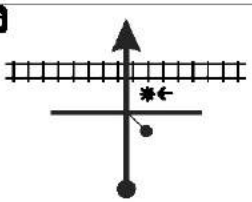	* GALPON FERROCARRIL +0.50 FIN DE ZONA URBANA	2.10
32.18	2.00	17	(1): HACIA FPE/STOP 2-5 CH/LPE 8/10 AUTOVÍA 14 !!	0.10
32.28	0.10	18	CH 1 PRONUNCIAMIENTO + 0.05	0.00

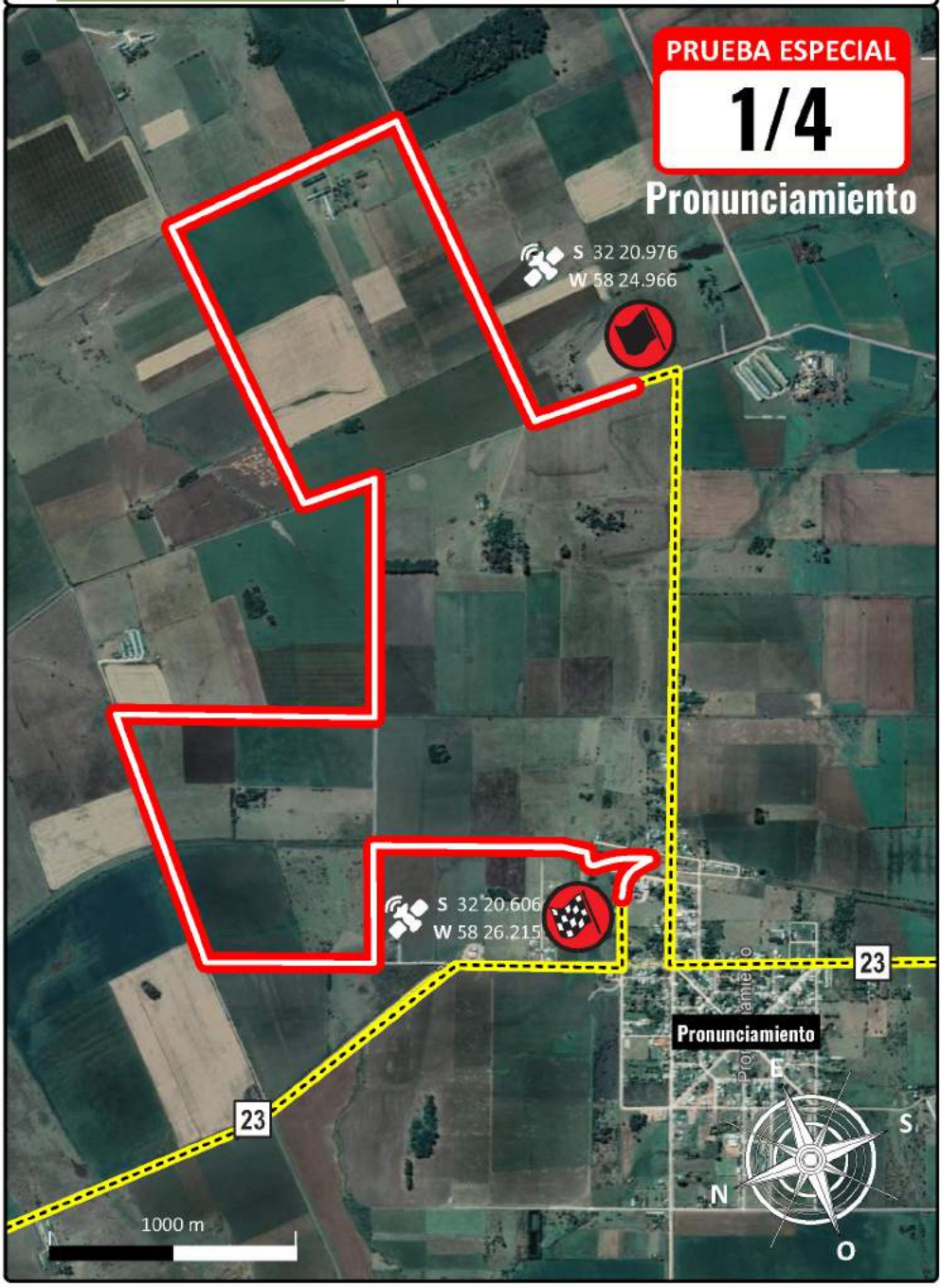
PRUEBA ESPECIAL
1/4
Pronunciamiento
S 32 20.976
W 58 24.966
S 32 20.606
W 58 26.215
23
23
Pronunciamiento
E
S
N
O
1000 m

CH LPE

1	PRONUNCIAMIENTO	Distancia 22.87 km.	Dia 1	Pag. 48
2	1° DE MAYO		Sector 2	

1	Prueba Especial: PRONUNCIAMIENTO	10.33 km.	Promedio 45.74 kmh.	Tiempo Otorgado 30'

Distancia Total	Distancia Parcial	Dirección	Información	Distancia Regresiva
0.00	**0.00**	1 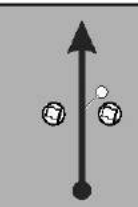 10.33	LPE 1 PRONUNCIAMIENTO S 32 20.976 W 58 24.966	22.87
0.41	**0.41**	2 9.92		22.46
1.24	**0.83**	3 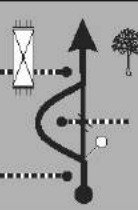 9.09	⚠ CHICANA	21.63
1.76	**0.52**	4 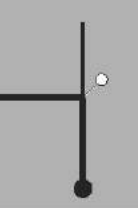 8.57		21.11
2.76	**1.00**	5 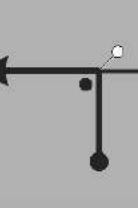 7.57		20.11
3.72	**0.96** 0.29	6 6.61	⚠ CHICANA	19.15

CH LPE

1 PRONUNCIAMIENTO

2 1° DE MAYO

Distancia 22.87 km.

Dia 1

Sector 2

Pag. 49

Prueba Especial

1 PRONUNCIAMIENTO 10.33 km.

Promedio 45.74 kmh.

Tiempo Otorgado 30'

Distancia Total	Distancia Parcial	Dirección	Información	Distancia Regresiva
4.01	**0.29**	7 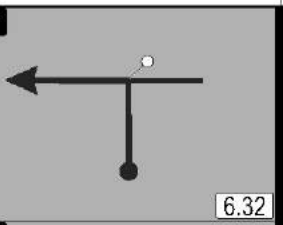 6.32		18.86
4.32	**0.31**	8 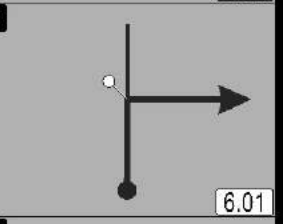 6.01		18.55
5.29	**0.97**	9 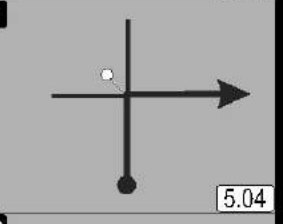 5.04		17.58
6.33	**1.04**	10 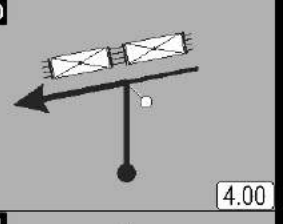 4.00		16.54
6.91	**0.58**	11 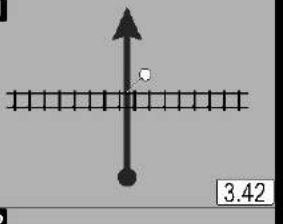 3.42		15.96
7.41	**0.50** 0.73	12 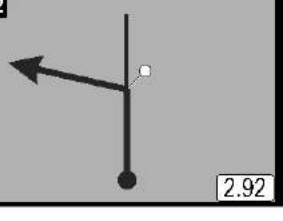 2.92		15.46

CH LPE

1 PRONUNCIAMIENTO

2 1° DE MAYO

Distancia 22.87 km.

Dia 1

Sector 2

Pag. 50

Prueba Especial

1 PRONUNCIAMIENTO 10.33 km.

Promedio 45.74 kmh.

Tiempo Otorgado 30'

Distancia Total	Distancia Parcial	Dirección	Información	Distancia Regresiva
8.14	0.73	13 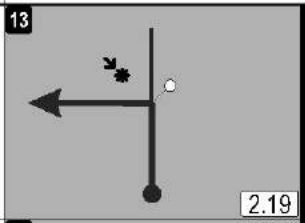 2.19	RP 23 0.30 km. *: BASURAL	14.73
8.61	0.47	14 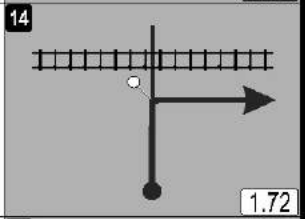 1.72		14.26
9.49	0.88	15 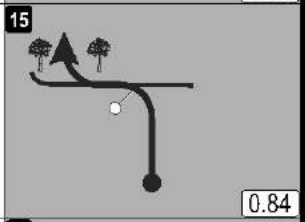 0.84	Info POR CAMINO DEMARCADO	13.38
9.73	0.24	16 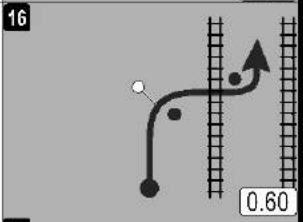 0.60	POR CAMINO DEMARCADO !!	13.14
9.81	0.08	17 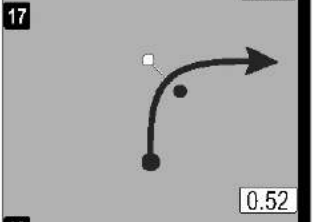 0.52	POR CAMINO DEMARCADO !!	13.06
9.86	0.05	18 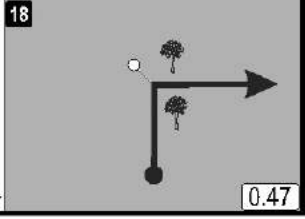 0.47	POR CAMINO DEMARCADO	13.01
	0.24			

CH LPE			Distancia	Dia 1	Pag.
1	PRONUNCIAMIENTO		22.87 km.	Sector 2	51
2	1° DE MAYO				
Prueba Especial			Promedio	Tiempo Otorgado	
1	PRONUNCIAMIENTO	10.33 km.	45.74 kmh.		30'

Distancia Total	Distancia Parcial	Dirección	Información	Distancia Regresiva
10.10	**0.24**	19 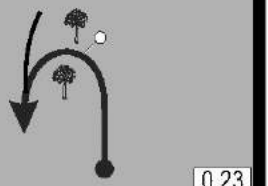 0.23	POR CAMINO DEMARCADO !!	12.77
10.24	**0.14**	20 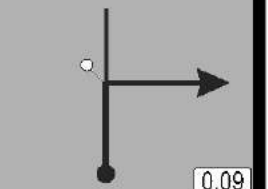 0.09	!!	12.63
10.33	**0.09**	21 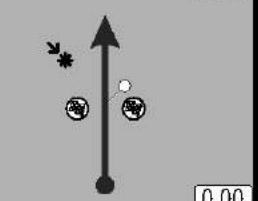 0.00	FPE **1 PRONUNCIAMIENTO** *: SILOS	12.54
10.59	**0.26**	22 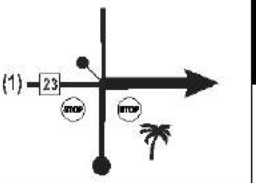 (1) 23	STOP Stop **POR RUTA PROVINCIAL 23 COMIENZA PAVIMENTO** (1): EN RECONOCIMIENTOS RETORNO A LPE (DESDE FIGURA 15, PÁGINA 46)	12.28
11.27	**0.68**	23 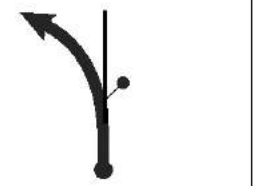		11.60
19.28	**7.98** 2.11	24 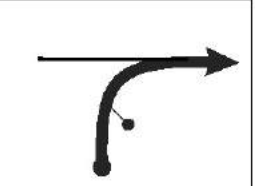		3.62

CH LPE

1	PRONUNCIAMIENTO	Distancia 22.87 km.	Dia 1	Pag. 52
2	1° DE MAYO		Sector 2	
Enlace		Promedio 45.74 kmh.	Tiempo Otorgado	30'

Distancia Total	Distancia Parcial	Dirección	Información	Distancia Regresiva
21.36	2.11	25 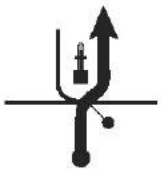	Info ZONA URBANA 1° DE MAYO	1.51
21.57	0.51	26 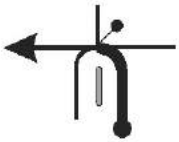	Info POR TRANSITO PESADO	1.00
21.72	0.15	27		0.85
21.93	0.21	28 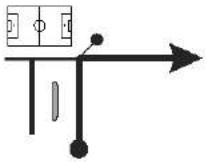	CONTINUA POR TRANSITO PESADO	0.64
22.43	0.50	29 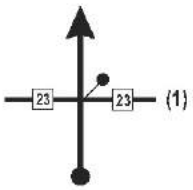	Info CRUZA RUTA PROVINCIAL 23 (1): EN RECONOCIMIENTOS, DESDE FPE/STOP 2-5	0.14
22.57	0.14	30	CH 2 1° DE MAYO	0.00

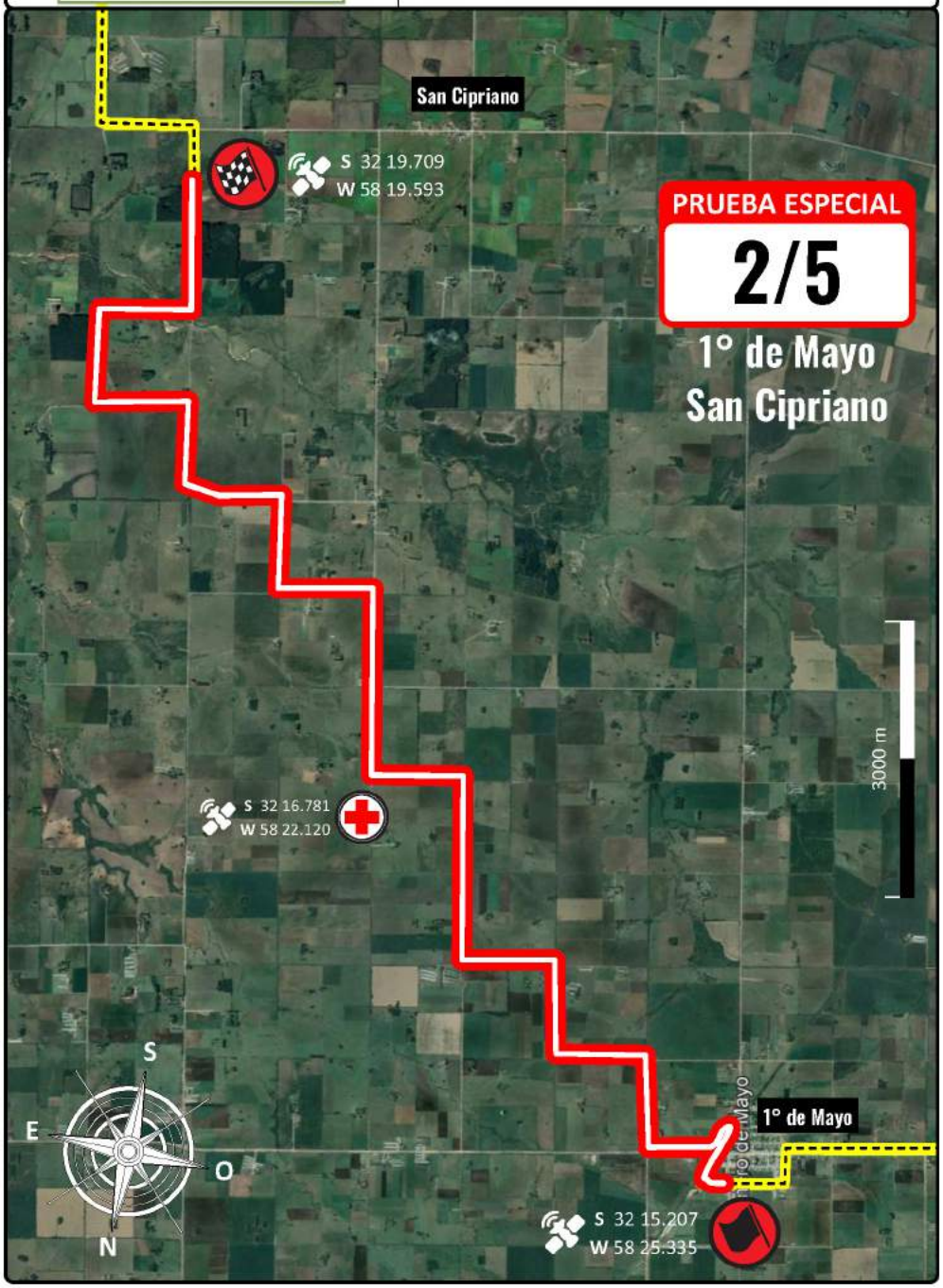
San Cipriano
S 32 19.709
W 58 19.593
PRUEBA ESPECIAL
2/5
1° de Mayo
San Cipriano
3000 m
S 32 16.781
W 58 22.120
S
E
O
N
1° de Mayo
1° de Mayo
S 32 15.207
W 58 25.335

CH LPE

2	1° DE MAYO	Distancia 46.47 km.	Dia 1	Pag. 54
3	AUTODROMO		Sector 3	

Prueba Especial			Promedio 50.69 kmh.	Tiempo Otorgado 55'
2	1° DE MAYO - SAN CIPRIANO	18.95 km.		

Distancia Total	Distancia Parcial	Dirección	Información	Distancia Regresiva
0.00	0.00	1 — 18.95	2 1° DE MAYO S 32 15.207 W 58 25.235	46.47
0.17	0.17	2 — 18.78		46.30
0.29	0.12	3 — 18.66		46.18
0.42	0.13	4 — 18.53	Info ESTACION DE TRENES POR CAMINO DEMARCADO	46.05
0.57	0.15	5 — 18.38		45.90
0.69	0.12	6 — 18.26	Info POR CAMINO DEMARCADO	45.78
	0.13			

CH LPE			Distancia	Dia 1	Pag.
2	1° DE MAYO		46.47 km.	Sector 3	55
3	AUTODROMO				
Prueba Especial			Promedio	Tiempo Otorgado	
2	1° DE MAYO - SAN CIPRIANO	18.95 km.	50.69 kmh.		55'

Distancia Total	Distancia Parcial	Dirección	Información	Distancia Regresiva
0.82	0.13	7 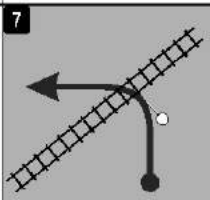 18.13	POR CAMINO DEMARCADO !!	45.65
0.86	0.04	8 18.09		45.61
1.06	0.20	9 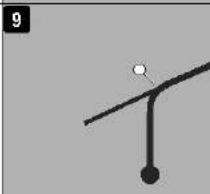 17.89	Info FIN DE ZONA URBANA	45.41
1.71	0.65	10 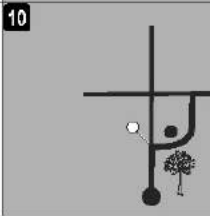 17.24	DESVIO AU 14 16.55 km.	44.76
2.71	1.00	11 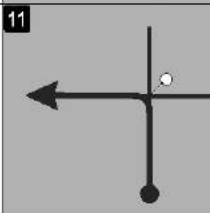 16.24		43.76
3.21	0.50	12 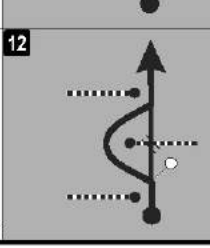 15.74	CHICANA	43.26
	0.50			

CH LPE			Distancia	Dia 1	Pag.
2	1° DE MAYO		46.47 km.	Sector 3	56
3	AUTODROMO				
Prueba Especial			Promedio	Tiempo Otorgado	
2	1° DE MAYO - SAN CIPRIANO	18.95 km.	50.69 kmh.		55'

Distancia Total	Distancia Parcial	Dirección	Información	Distancia Regresiva
3.71	0.50	13 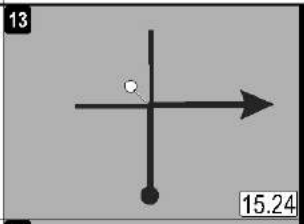 15.24		42.76
4.71	1.00	14 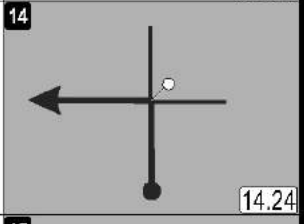 14.24		41.76
5.71	1.00	15 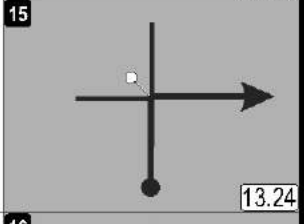 13.24		40.76
6.71	1.00	16 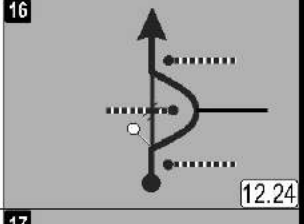 12.24	⚠ CHICANA	39.76
7.71	1.00	17 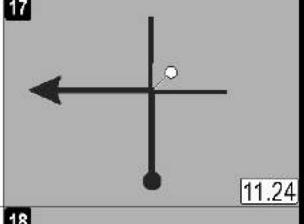 11.24		38.76
8.70	0.99 1.00	18 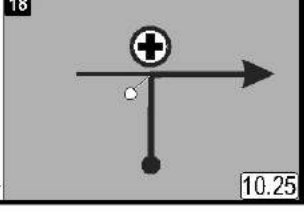 10.25	RM RESCATE MÉDICO S 32 16.781 W 58 22.120	37.77

CH LPE			Distancia	Dia 1	Pag.
2	1° DE MAYO		46.47 km.	Sector 3	57
3	AUTODROMO				
Prueba Especial			Promedio	Tiempo Otorgado	
2	1° DE MAYO - SAN CIPRIANO	18.95 km.	50.69 kmh.		55'

Distancia Total	Distancia Parcial	Dirección	Información	Distancia Regresiva
9.70	1.00	19 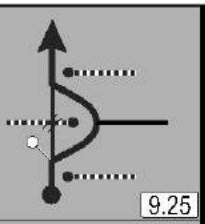 9.25	⚠ CHICANA ALCANTARILLA PROFUNDA!!!	36.77
10.71	1.01	20 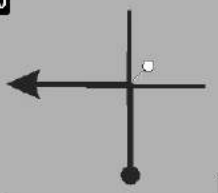 8.24		35.76
11.71	1.00	21 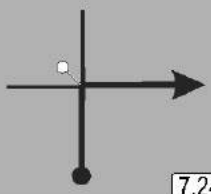 7.24		34.76
12.71	1.00	22 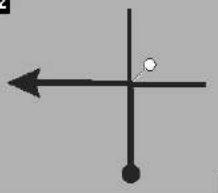 6.24		33.76
13.72	1.01	23 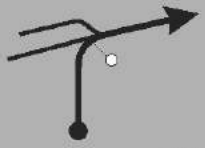 5.23		32.75
14.08	0.36 0.56	24 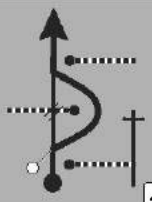 4.87	⚠ CHICANA	32.39

CH LPE			Distancia	Dia 1	Pag.
2	1° DE MAYO		46.47 km.	Sector 3	58
3	AUTODROMO				
Prueba Especial			Promedio	Tiempo Otorgado	
2	1° DE MAYO - SAN CIPRIANO	18.95 km.	50.69 kmh.		55'

Distancia Total	Distancia Parcial	Dirección	Información	Distancia Regresiva
14.64	0.56	25 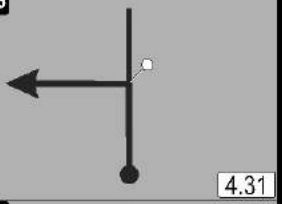 4.31		31.83
15.16	0.52	26 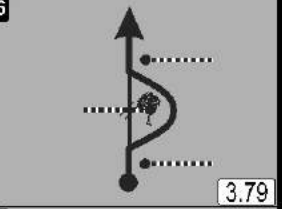 3.79	⚠ CHICANA	31.31
15.65	0.49	27 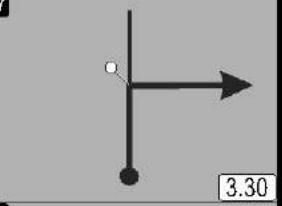 3.30		30.82
16.64	0.99	28 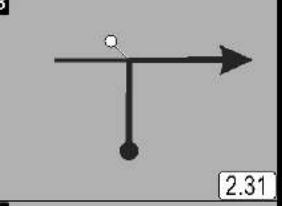 2.31		29.83
17.14	0.50	29 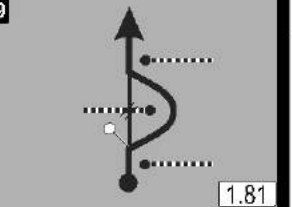 1.81	⚠ CHICANA	29.33
17.24	0.10	30 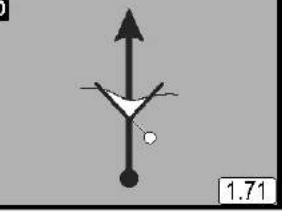 1.71	⚠ ROTA	29.23
	0.35			

CH LPE

2	1° DE MAYO	Distancia 46.47 km.	Dia 1	Pag. 59
3	AUTODROMO		Sector 3	

Prueba Especial			Promedio	Tiempo Otorgado
2	1° DE MAYO - SAN CIPRIANO	18.95 km.	50.69 kmh.	55'

Distancia Total	Distancia Parcial	Dirección	Información	Distancia Regresiva
17.59	0.35	31 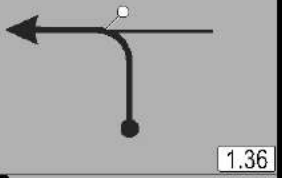 1.36		28.88
18.38	0.79	32 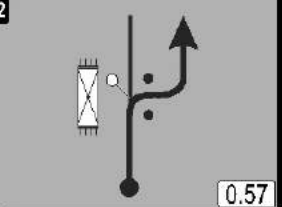 0.57	⚠ DESVIO POR BANQUINA	28.09
18.56	0.18	33 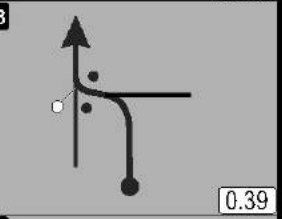 0.39	⚠ POR CAMINO	27.91
18.95	0.39	34 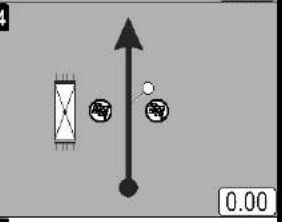 0.00	FPE 2 SAN CIPRIANO S 32 19.709 W 58 19.593	27.52
19.45	0.50	35 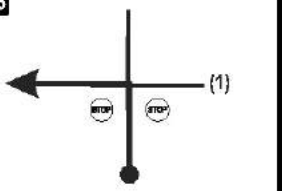 (1)	STOP Stop (1): EN RECONOCIMIENTOS, RETORNO A CH/LPE 2-5 (FIGURA 29, PÁGINA 52) POR CAMINO DE RIPIO. HACIA CH/LPE 1/4 (FIGURA 17, PÁGINA 46), POR CAMINO DE RIPIO	27.02
20.45	1.00 2.99	36 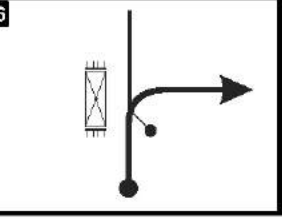		26.02

CH LPE			Distancia	Dia 1	Pag.
2	1° DE MAYO		46.47 km.	Sector 3	60
3	AUTODROMO		Promedio 50.69 kmh.	Tiempo Otorgado	55'
	Enlace				

Distancia Total	Distancia Parcial	Dirección	Información	Distancia Regresiva
23.44	2.99	37	Info (1): HACIA CH/LPE 8-10	23.03
25.44	2.00	38 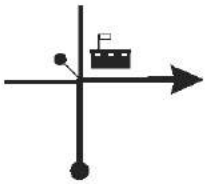		21.03
26.44	1.00	39 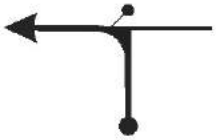		20.03
27.50	1.06	40 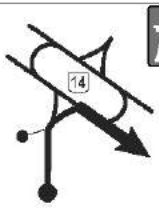	Info POR AUTOVIA 14 COMIENZA PAVIMENTO	18.97
32.94	5.44	41	Info PUENTE PEATONAL CONTINUA POR AUTOVIA 14	13.53
41.38	8.44	42 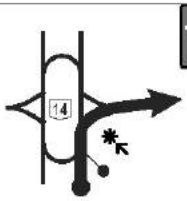	Info *: SILOS / MOLINO	5.09
	0.70			

CH LPE

2	1° DE MAYO	Distancia 46.47 km.	Dia 1	Pag. 61
3	AUTODROMO		Sector 3	
Enlace		Promedio 50.69 kmh.	Tiempo Otorgado	55'

Distancia Total	Distancia Parcial	Dirección	Información	Distancia Regresiva
42.08	**0.70**	43		4.39
43.78	**1.70**	44 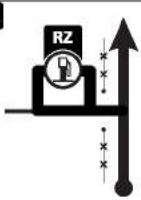	RZ REABASTECIMIENTO	2.69
45.71	**1.93**	45		0.76
46.42	**0.71**	46 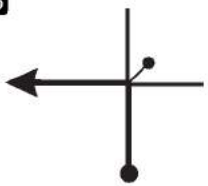	!!	0.05
46.47	**0.05**	47	CH 3 AUTODROMO + 0.05	0.00

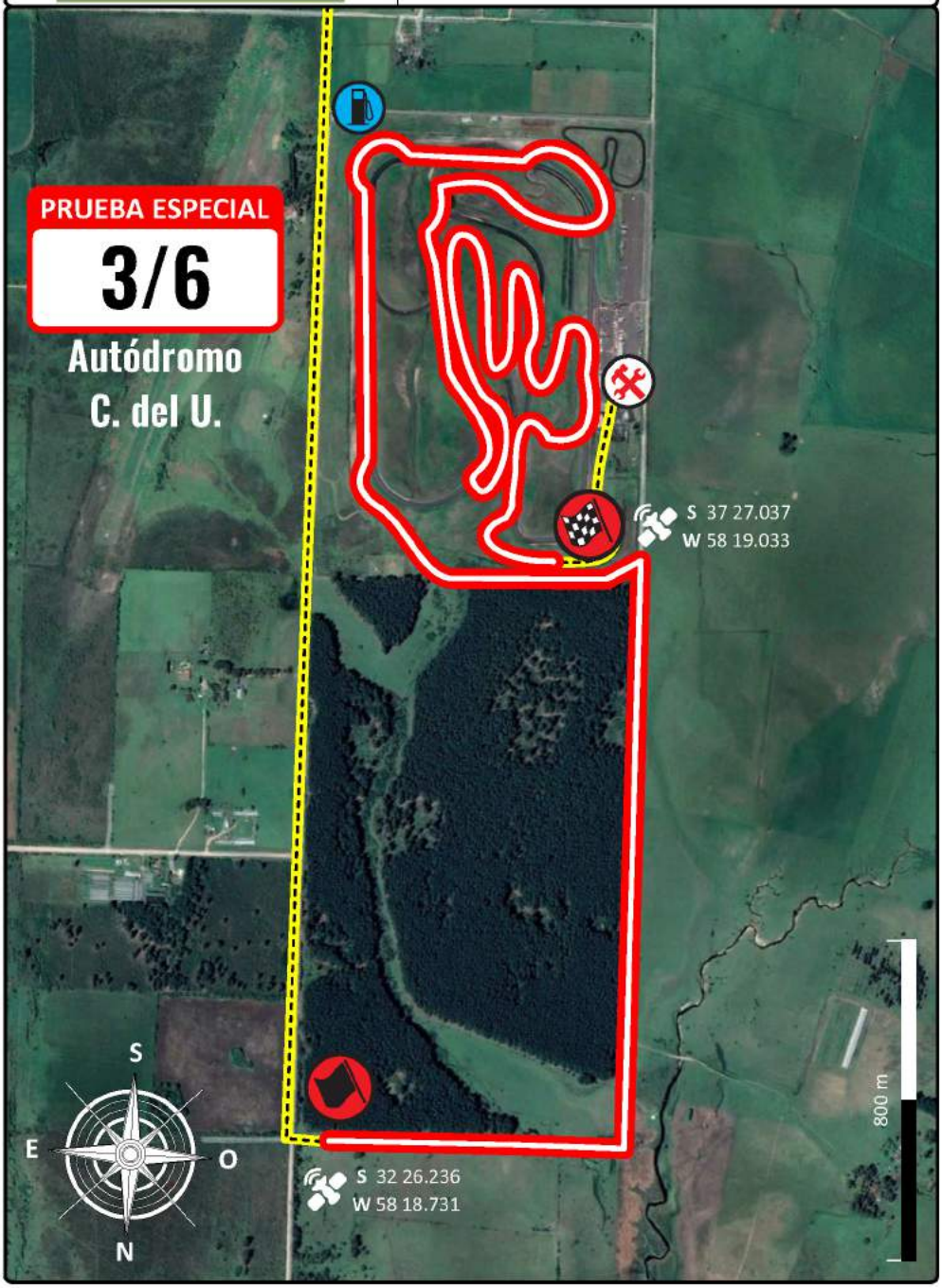
PRUEBA ESPECIAL
3/6
Autódromo
C. del U.
S 37 27.037
W 58 19.033
S 32 26.236
W 58 18.731
S
E
O
N
800 m

CH LPE

3	AUTODROMO	Distancia 9.58 km.	Dia 1	Pag. 63
3A	PARQUE CERRADO (INGRESO)		Sector 4	

3	Prueba Especial: AUTODROMO	8.78 km.	Promedio 31.93 kmh.	Tiempo Otorgado 18'

Distancia Total	Distancia Parcial	Dirección	Información	Distancia Regresiva
0.00	**0.00**	1 — 8.78	LPE 3 AUTODROMO S 32 26.236 W 58 18.731	9.58
1.00	**1.00**	2 — 7.78		8.58
1.54	**0.54**	3 — 7.24	DESVIO POR CAMINO DEMARCADO	8.04
1.62	**0.08**	4 — 7.16	!!	7.96
1.72	**0.10**	5 — 7.06	CHICANA	7.86
2.22	**0.50**	6 — 6.56	Info INGRESA AL PREDIO DEL AUTÓDROMO POR CAMINO DEMARCADO	7.36
	0.50			

CH LPE			Distancia	Dia 1	Pag.
3	AUTODROMO		9.58 km.	Sector 4	64
3A	PARQUE CERRADO (INGRESO)				
Prueba Especial			Promedio	Tiempo Otorgado	
3	AUTODROMO	8.78 km.	31.93 kmh.		18'

Distancia Total	Distancia Parcial	Dirección	Información	Distancia Regresiva
2.72	0.50	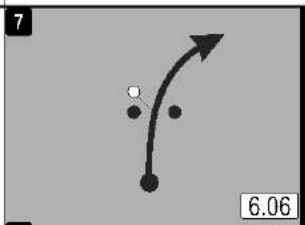	ENTRE POSTES !!	6.86
2.88	0.16	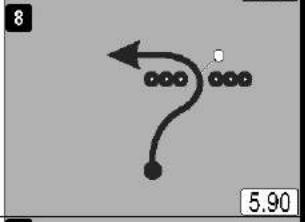	ENTRA AL CIRCUITO ENTRE GOMAS	6.70
3.08	0.20	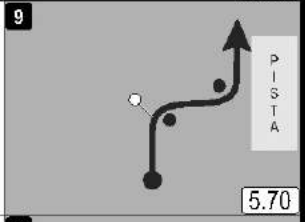	CRUZA LECA POR PASTO	6.50
3.79	0.71	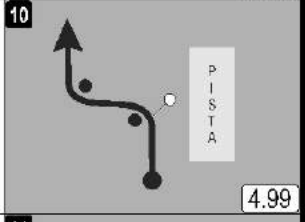	CRUZA LECA	5.79
4.00	0.21	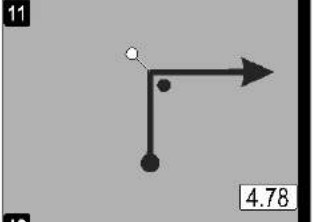	CRUZA LECA !!	5.58
4.05	0.05	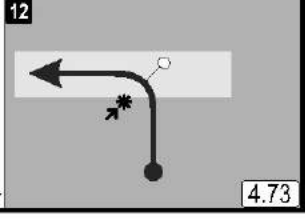	SUBE A PISTA * ALCANTARILLA	5.53
	0.32			

CH LPE

3	AUTODROMO	Distancia 9.58 km.	Dia 1	Pag. 65
3A	PARQUE CERRADO (INGRESO)		Sector 4	

Prueba Especial				
3	AUTODROMO	8.78 km.	Promedio 31.93 kmh.	Tiempo Otorgado 18'

Distancia Total	Distancia Parcial	Dirección	Información	Distancia Regresiva
4.37	0.32	13 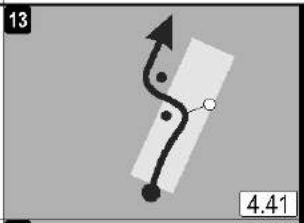 4.41	DEJA PISTA Y CRUZA LECA	5.21
4.64	0.27	14 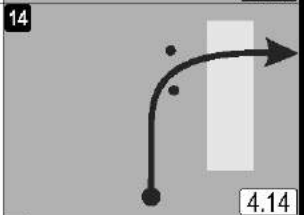 4.14	CRUZA LECA Y PISTA !!	4.94
4.78	0.14	15 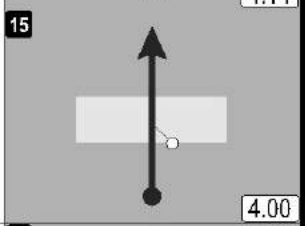 4.00	CRUZA PISTA DEL KARTÓDROMO	4.80
5.00	0.22	16 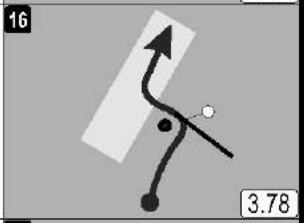 3.78	4 TOMA PISTA	4.58
5.77	0.77	17 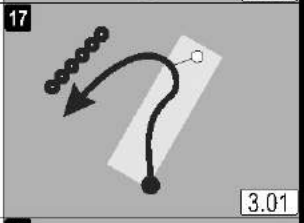 3.01	DEJA PISTA DETRAS DE LECA CONTRA GOMAS	3.81
6.12	0.35	18 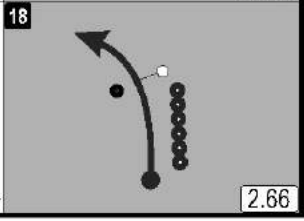 2.66	CONTINUA CAMINO DEMARCADO	3.46
	0.44			

CH LPE

3	AUTODROMO	Distancia 9.58 km.	Dia 1	Pag. 66
3A	PARQUE CERRADO (INGRESO)		Sector 4	

3	Prueba Especial: AUTODROMO	8.78 km.	Promedio 31.93 kmh.	Tiempo Otorgado 18'

Distancia Total	Distancia Parcial	Dirección	Información	Distancia Regresiva
6.56	0.44	19 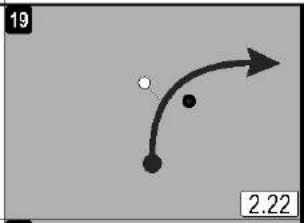 2.22	POR CAMINO DEMARCADO	3.02
6.86	0.30	20 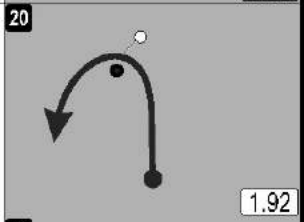 1.92	POR CAMINO DEMARCADO !!	2.72
7.02	0.16	21 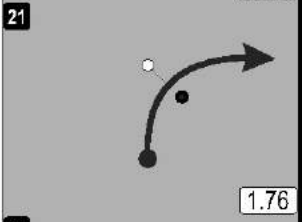 1.76	!!	2.56
7.17	0.15	22 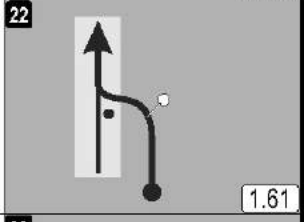 1.61	SUBE A PISTA	2.41
7.39	0.22	23 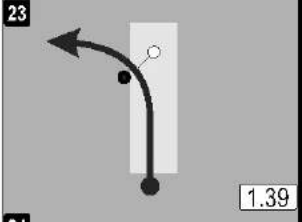 1.39	DEJA PISTA !!	2.19
7.54	0.15	24 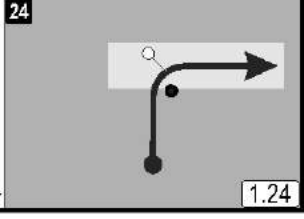 1.24	TOMA PISTA DE KARTING !!	2.04
	0.05			

CH LPE

3	AUTODROMO	Distancia 9.58 km.	Dia 1	Pag. 67
3A	PARQUE CERRADO (INGRESO)		Sector 4	

3	Prueba Especial: AUTODROMO	8.78 km.	Promedio 31.93 kmh.	Tiempo Otorgado 18'

Distancia Total	Distancia Parcial	Dirección	Información	Distancia Regresiva
7.59	0.05	25 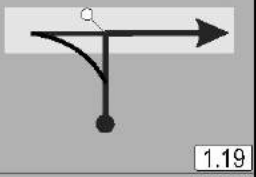 1.19	POR RECTA PRINCIPAL	1.99
7.87	0.28	26 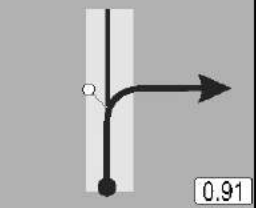 0.91	DEJA RECTA PRINCIPAL !!	1.71
8.04	0.17	27 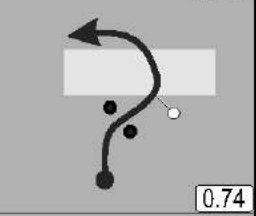 0.74	CRUZA PISTA Y CONTINUA POR CAMINO DEMARCADO	1.54
8.29	0.25	28 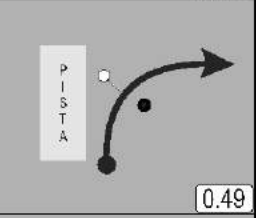 0.49		1.29
8.51	0.22	17 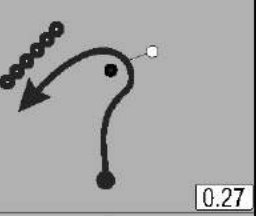 0.27	CONTINUA POR CAMINO DEMARCADO	1.07
8.78	0.27	30 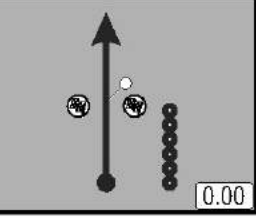 0.00	3 AUTODROMO FIN DE GOMAS S 32 27.037 W 58 19.033	0.80
	0.31			

CH LPE

3	AUTODROMO	Distancia 9.58 km.	Dia 1	Pag. 68
3A	PARQUE CERRADO (INGRESO)		Sector 4	
Enlace		Promedio 31.93 kmh.	Tiempo Otorgado	18'

Distancia Total	Distancia Parcial	Dirección	Información	Distancia Regresiva
9.09	0.31	31 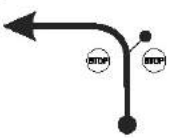	STOP Stop	!! 0.49
9.14	0.05	32	Info COMIENZA PAVIMENTO	!! 0.44
9.28	0.14	33		!! 0.30
9.35	0.07	34		0.23
9.58	0.23	35 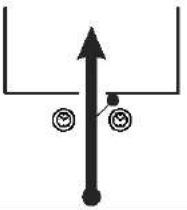	CH 3A PARQUE CERRADO (ING.) FLEXI SERVICE	0.00

SECTORES REPETIDOS

Sector							
8	CH	3D	REAGRUPAMIENTO (SALIDA)	Distancia 32.28 km.	Tiempo Otorgado	45'
	CH	4	PRONUNCIAMIENTO	Promedio 43.04 kmh.		

REPITE FIGURAS 1 A 18, PÁGINAS 44 A 46

Sector							
9	LPE	4	PRONUNCIAMIENTO	Distancia 22.87 km.	Tiempo Otorgado	30'
	CH	5	PRIMERO DE MAYO	Promedio 45.74 kmh.		

REPITE FIGURAS 1 A 30, PÁGINAS 48 A 52

Sector							
10	LPE	5	PRIMERO DE MAYO	Distancia 46.47 km.	Tiempo Otorgado	55'
	CH	6	AUTODROMO	Promedio 50.69 kmh.		

REPITE FIGURAS 1 A 47, PÁGINAS 54 A 61

Sector							
11	LPE	6	AUTODROMO	Distancia 9.58 km.	Tiempo Otorgado	18'
	CH	6A	ZONA TÉCNICA (INGRESO)	Promedio 31.93 kmh.		

REPITE FIGURAS 1 A 35, PÁGINAS 63 A 68

RALLY ARGENTINO
RALLY DE ENTRE RIOS
DIRECTV
GRAN PREMIO 2021
DIRECTV
entrerios
RUS

DIA 2

ITINERARIO DIA 2 – SECCION 3

Sección 3

INICIO (Seccion 3) — **Domingo 12 de Diciembre de 2021**

	CH - PE	Lugar	Dist. PE	Dist. Enlaces	Dist. Total	T. Otorgado	Paso 1° Auto
15	6E	Parque Cerrado (**SALIDA**) / Parque de Servicio (**INGRESO**)					08:00
		SERVICE -C- Autódromo C. del U.	*(0,00)*	*(0,00)*	*(0,00)*	**00:25**	
	6F	Parque de Servicio (**SALIDA**)					08:25
16	**RZ 5**	**REABASTECIMIENTO - Autódromo** *1,20 km. despues del CH 6F*					
		Kms. Hasta el proximo Reabastecimiento:	*(40,08)*	*(43,56)*	*(83,64)*		
	7	San Justo		16,90	16,90	**00:30**	08:55
17	**PE 7**	**SAN JUSTO (1)**	**16,61**				**08:58**
	8	5° Ensanche de Mayo		25,86	42,47	**00:45**	09:43
18	**PE 8**	**5° ENSANCHE DE MAYO - AUTóDROMO (1)**	**23,47**				**09:46**
	8A	Autódromo C. del U. - Parque Cerrado (**INGRESO**)		0,80	24,27	**00:35**	10:21
19		**Flexi Service**			**Max.:**	*00:25*	
	8B	Parque Cerrado (**SALIDA**) / Flexi Service (**INGRESO**)					10:21
20		**FLEXI SERVICE -D- Autódromo C. del U.**	*(40,08)*	*(43,56)*	*(83,64)*	**00:30**	
	8C	Flexi Service (**SALIDA**) - Reagrupamiento (**INGRESO**)					10:51
21		**REAGRUPAMIENTO -2-**			**Max.:**	*00:45*	
		Subtotales Dia 2 - Seccion 3	**40,08**	**43,56**	**83,64**		

INICIO (Seccion 4)					Domingo 12 de Diciembre de 2021	
CH - PE	Lugar	Dist. PE	Dist. Enlaces	Dist. Total	T. Otorgado	Paso 1° Auto
8D	Reagrupamiento (**SALIDA**)					11:36
22 **RZ 6**	**REABASTECIMIENTO - Autódromo** *1,20 km. despues del CH 8D*					
	Kms. Hasta el proximo Reabastecimiento:	*(40,08)*	*(42,36)*	*(82,44)*		
9	San Justo		16,90	16,90	**00:30**	12:06
23 **PE 9**	**SAN JUSTO (2)**	**16,61**				**12:09**
10	5° Ensanche de Mayo		25,86	42,47	**00:45**	12:54
24 **PE 10**	**5° ENSANCHE DE MAYO - AUTóDROMO (2)**	**23,47**				**12:57**
10A	Autódromo C. del U. - Parque Cerrado (**INGRESO**)		0,80	24,27	**00:35**	13:32
	Subtotales Dia 2 - Seccion 4	**40,08**	**43,56**	**83,64**		

Sección 4

No Penaliza Adelanto: CH 10A

Totales Dia 2 (Domingo)	**80,16**	**87,12**	**167,28**
Totales Rally	**156,28**	**233,40**	**389,68**

V2 - 25/11/2021

CH CH

6F	SERVICE (SALIDA)	Distancia 16.90 km.	Dia 2	Pag. 73
7	SAN JUSTO		Sector 16	
Enlace		Promedio 33.80 kmh.	Tiempo Otorgado	30'

Distancia Total	Distancia Parcial	Dirección	Información	Distancia Regresiva
0.00	0.00	1 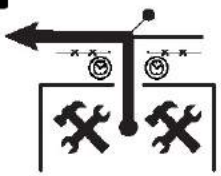	CH 6F SERVICE (SALIDA)	16.90
0.44	0.44	2 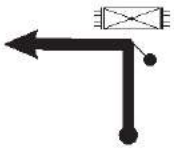		16.46
1.20	0.76	3 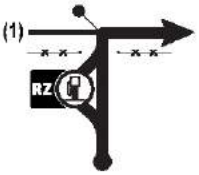	RZ REABASTECIMIENTO DEJA AUTODROMO (1): HACIA CH/LPE 3-6	15.70
2.90	1.70	4 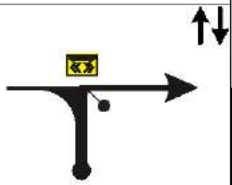	FIN DE PAVIMENTO	14.00
3.59 3.99	0.68 0.41	5 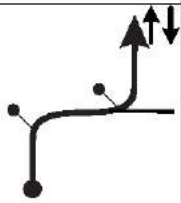		13.32 12.91
9.14	5.15 2.68	6 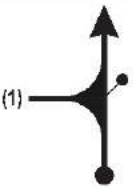	Info (1): HACIA FPE/STOP 7-9	7.76

CH CH			Distancia	Dia 2	Pag.
6F	SERVICE (SALIDA)		16.90 km.	Sector 16	74
7	SAN JUSTO		Promedio 33.80 kmh.	Tiempo Otorgado	30'

Enlace

Distancia Total	Distancia Parcial	Dirección	Información	Distancia Regresiva
11.82	2.68	7		5.08
14.68	2.86	8	Info ZONA URBANA Bienvenidos a San Justo	2.22
15.26	0.58	9 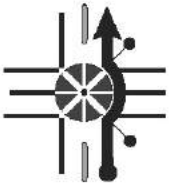	Info PLAZA DE SAN JUSTO +0.22 FIN DE PAVIMENTO	1.64
15.53	0.27			1.37
15.94	0.41	10	FIN DE ZONA URBANA POLICIA DE ENTRE RIOOS	0.96
16.76	0.82	11 (1) 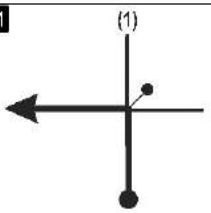	Info (1): EN RECONOCIMIENTOS, HACIA CH/LPE 1-4 / 2-5, CONTINUAR CON FIGURA 12, PAGINA 45	0.14
16.90	0.14	12	CH 7 SAN JUSTO + 0.05	0.00

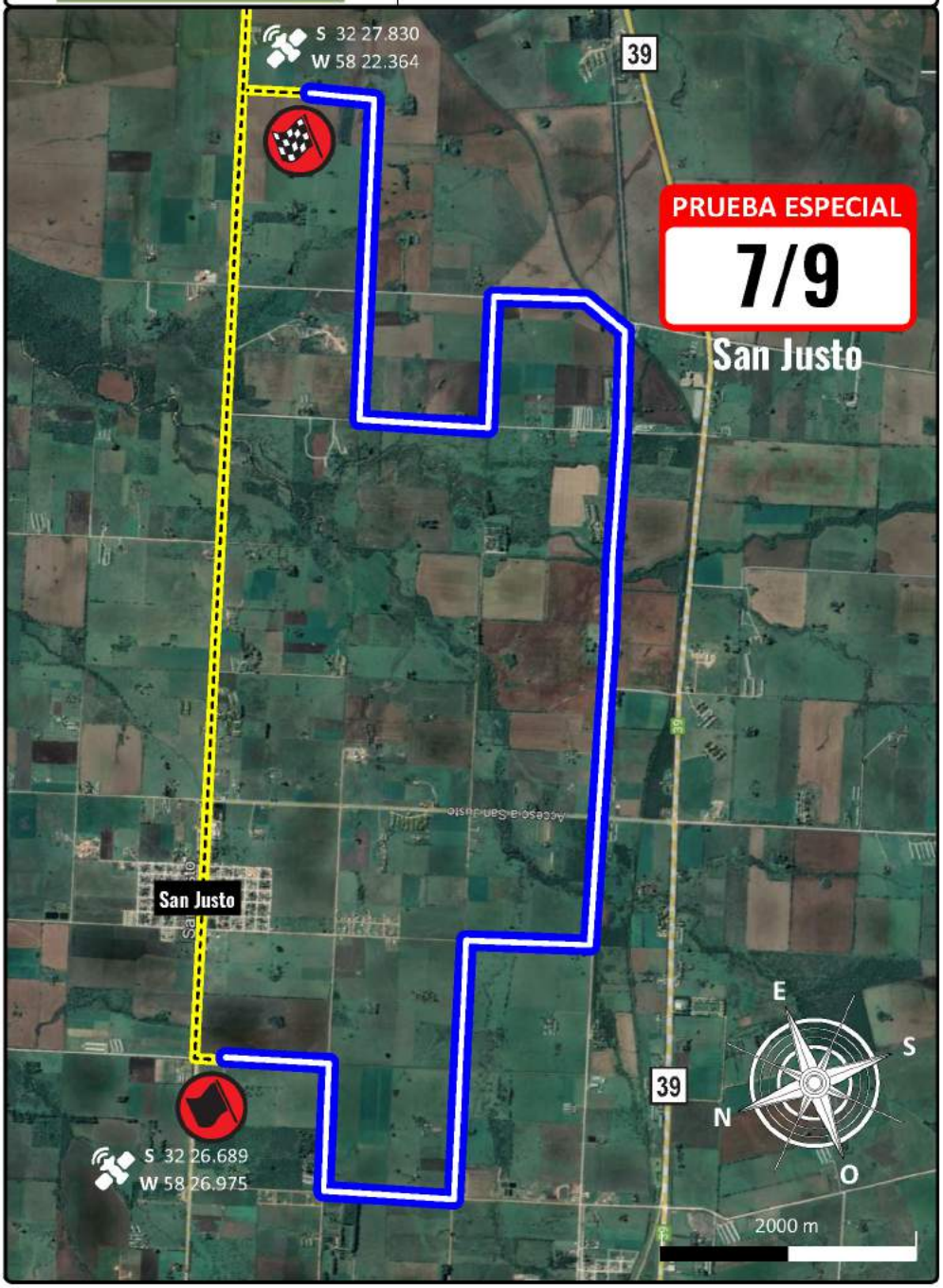
S 32 27.830
W 58 22.364
39
PRUEBA ESPECIAL
7/9
San Justo
San Justo
S 32 26.689
W 58 26.975
E
S
N
O
39
2000 m

CH LPE			Distancia	Dia 2	Pag.
7	SAN JUSTO		42.47 km.	Sector 17	76
8	5° ENSANCHE DE MAYO				

7	Prueba Especial		Promedio	Tiempo Otorgado
	SAN JUSTO	16.61 km.	56.63 kmh.	45'

Distancia Total	Distancia Parcial	Dirección	Información	Distancia Regresiva
0.00	**0.00**	1 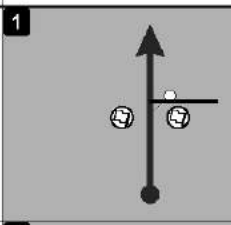 16.61	7 SAN JUSTO S 32 26.689 W 58 28.689	42.47
0.46	**0.46**	2 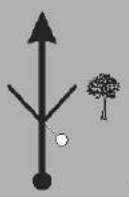 16.15	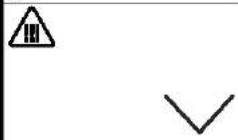	42.01
0.81	**0.35**	3 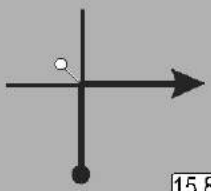 15.80		41.66
1.67	**0.86**	4 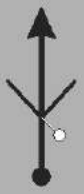 14.94	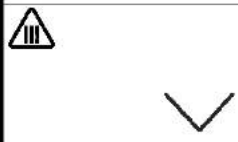 !!	40.80
1.82	**0.15**	5 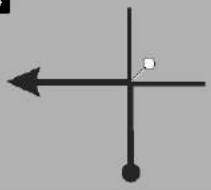 14.79		40.65
2.63	**0.81** 0.20	6 13.98		39.84

CH LPE

7	SAN JUSTO	Distancia 42.47 km.	Dia 2	Pag. 77
8	5° ENSANCHE DE MAYO		Sector 17	

7	Prueba Especial	Promedio 56.63 kmh.	Tiempo Otorgado	45'
	SAN JUSTO 16.61 km.			

Distancia Total	Distancia Parcial	Dirección	Información	Distancia Regresiva
2.83	0.20	7 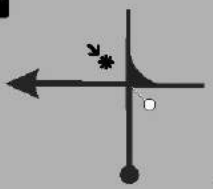 13.78	* PLANTA DE RESIDUOS	39.64
3.82	0.99	8 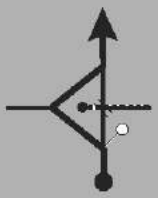 12.79	CHICANA	38.65
4.83	1.01	9 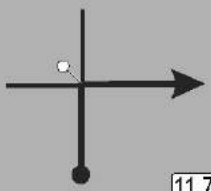 11.78		37.64
5.83	1.00	10 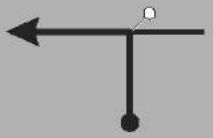 10.78		36.64
6.26	0.43	11 10.35		36.21
6.83	0.57 1.02	12 9.78	Info CRUZA ACCESO A SAN JUSTO RP 39 0.56 km.	35.64

CH LPE			Distancia	Dia 2	Pag.
7	SAN JUSTO		42.47 km.	Sector 17	78
8	5° ENSANCHE DE MAYO				
7	Prueba Especial: SAN JUSTO	16.61 km.	Promedio 56.63 kmh.	Tiempo Otorgado	45'

Distancia Total	Distancia Parcial	Dirección	Información	Distancia Regresiva
7.85	1.02	13 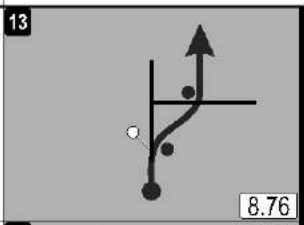 8.76	⚠ DESVIO POR BANQUINA Y CAMINO DEMARCADO RP 39 0.57 km.	34.62
8.05	0.20	14 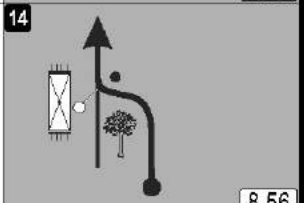 8.56	RETOMA CAMINO	34.42
8.96	0.91	15 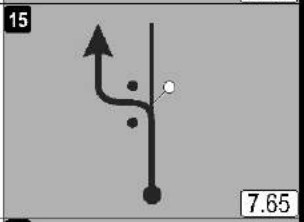 7.65	⚠ DESVIO POR BANQUINA Y CAMINO DEMARCADO	33.51
9.26	0.30	16 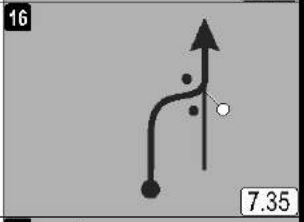 7.35	RETOMA CAMINO	33.21
9.68	0.42	17 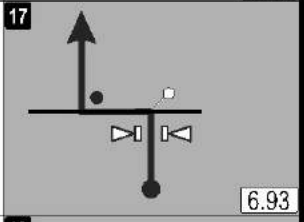 6.93	⚠ DESVIO POR BANQUINA Y CAMINO DEMARCADO RP 39 0.63 km.	32.79
9.95	0.27 0.54	18 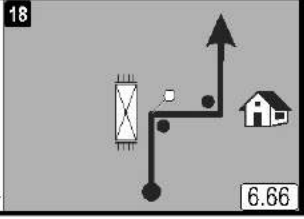 6.66	RETOMA CAMINO	32.52

CH LPE			Distancia	Dia 2	Pag.
7	SAN JUSTO		42.47 km.	Sector 17	79
8	5° ENSANCHE DE MAYO				

Prueba Especial			Promedio	Tiempo Otorgado
7	SAN JUSTO	16.61 km.	56.63 kmh.	45'

Distancia Total	Distancia Parcial	Dirección	Información	Distancia Regresiva
10.49	**0.54**	19 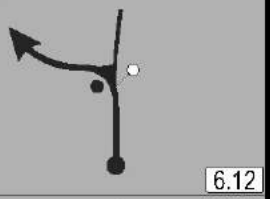 6.12		31.98
11.07	**0.58**	20 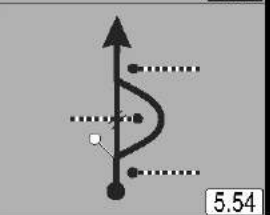 5.54	⚠ CHICANA	31.40
11.59	**0.52**	21 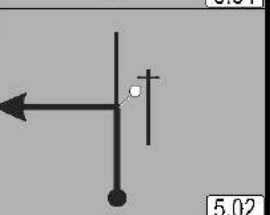 5.02		30.88
12.58	**0.99**	22 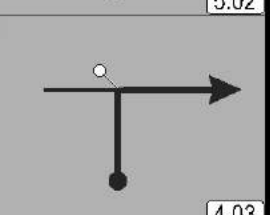 4.03		29.89
13.57	**0.99**	23 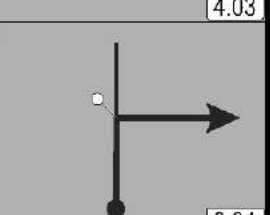 3.04		28.90
14.58	**1.01**	24 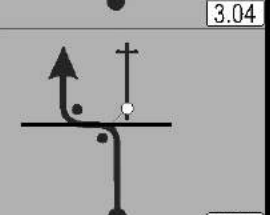 2.03		27.89
	1.01			

CH LPE

7	SAN JUSTO	Distancia 42.47 km.	Dia 2	Pag. 80
8	5° ENSANCHE DE MAYO		Sector 17	

7	Prueba Especial	Promedio 56.63 kmh.	Tiempo Otorgado	45'
	SAN JUSTO 16.61 km.			

Distancia Total	Distancia Parcial	Dirección	Información	Distancia Regresiva
15.59	1.01	25 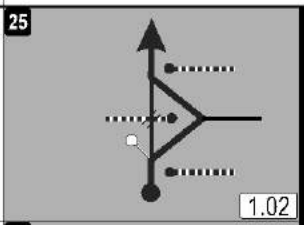 1.02	CHICANA	26.88
16.61	1.02	26 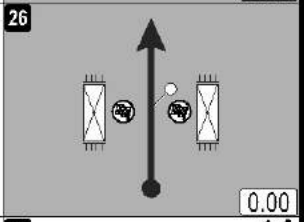 0.00	7 SAN JUSTO FPE S 32 27.830 W 58 22.364	25.86
17.11	0.50	27 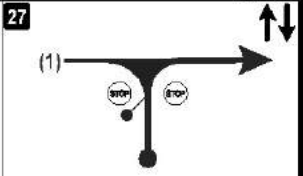 (1)	Stop (1): EN RECONOCIMIENTOS, RETORNO A CH/LPE 7-9 (FIGURA 7, PÁGINA 74)	25.36
22.26 22.67	5.15 0.41	28 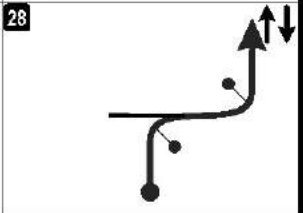		20.21 19.80
23.40	0.73	29 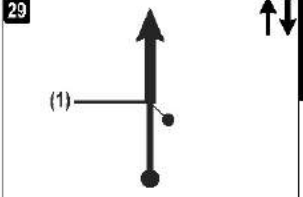 (1)	Info COMIENZA PAVIMENTO (1): HACIA AUTODROMO	19.07
23.89	0.49 8.44	30 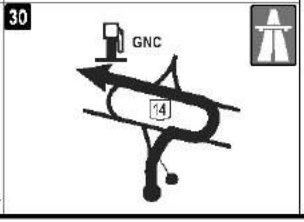 GNC 14	Info POR AUTOVIA 14	18.58

CH LPE			Distancia	Dia 2	Pag.
7	SAN JUSTO		42.47 km.	Sector 17	81
8	5° ENSANCHE DE MAYO				
Enlace			Promedio 56.63 kmh.	Tiempo Otorgado	45'

Distancia Total	Distancia Parcial	Dirección	Información	Distancia Regresiva
32.33	8.44	31	Info PUENTE PEATONAL CONTINUA POR AUTOVIA 14	10.14
37.89	5.56	32 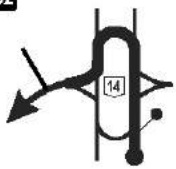	Info FIN DE PAVIMENTO -0.30	4.58
39.42	1.53	33 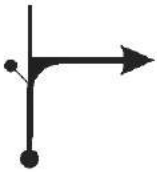		3.05
41.42	1.00	34 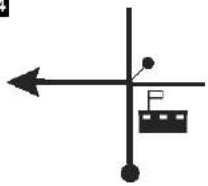		2.05
42.42	2.00	35 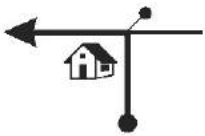	!!	0.05
42.47	0.05	36 	CH 8 5° ENSANCHE DE MAYO + 0.05	0.00

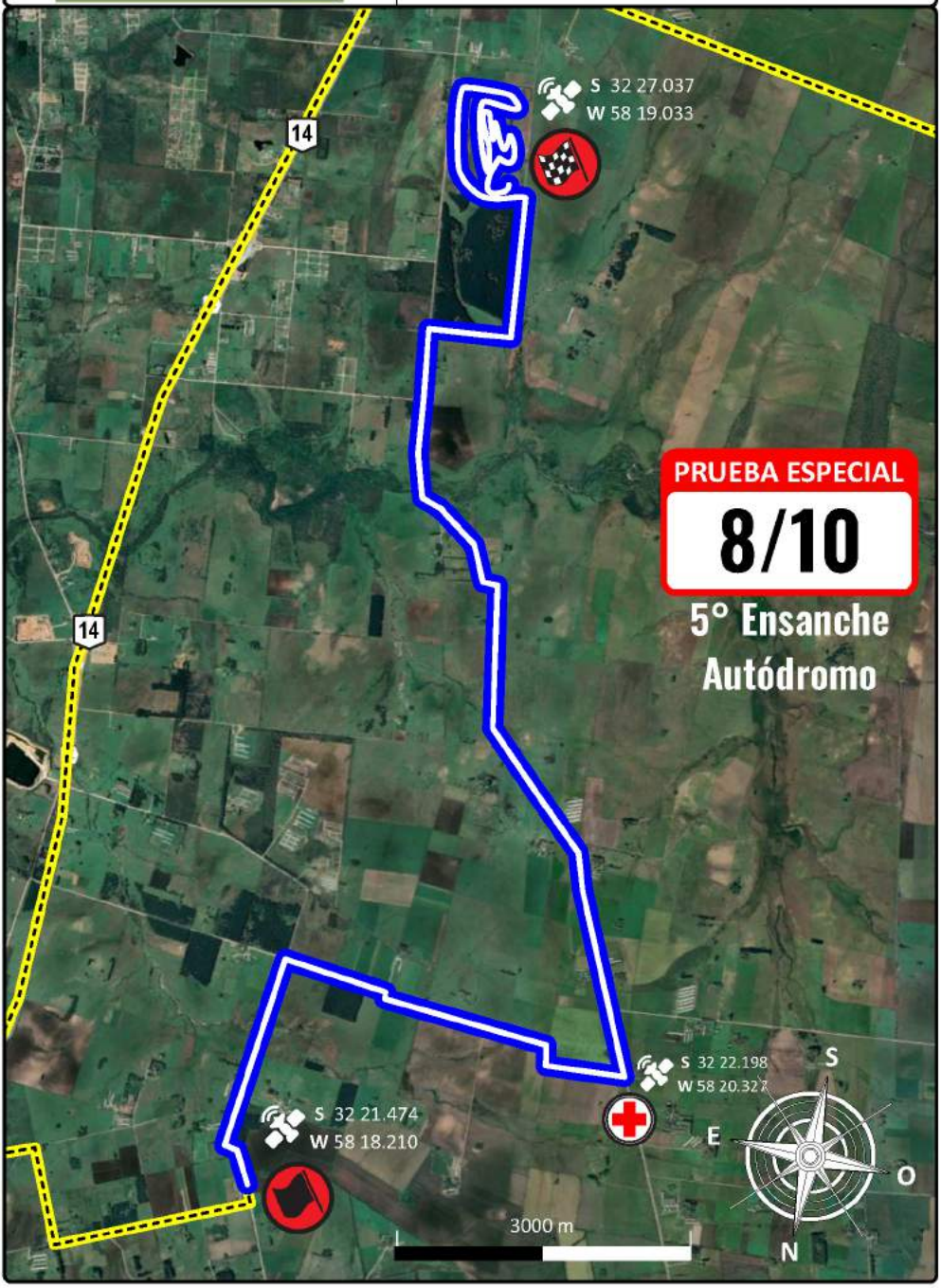
S 32 27.037
W 58 19.033
14
14
PRUEBA ESPECIAL
8/10
5° Ensanche
Autódromo
S 32 22.198
W 58 20.32
S 32 21.474
W 58 18.210
3000 m
S
E
O
N

CH LPE

8	5° ENSANCHE DE MAYO	Distancia 24.27 km.	Dia 2	Pag. 83
8A	PARQUE CERRADO (INGRESO)		Sector 18	

8	Prueba Especial		Promedio 41.61 kmh.	Tiempo Otorgado 35'
	5° ENSANCHE DE MAYO - AUTODROMO	23.47 km.		

Distancia Total	Distancia Parcial	Dirección	Información	Distancia Regresiva
0.00	**0.00**	1 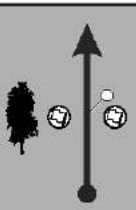 23.47	LPE 8 5° ENSANCHE DE MAYO S 32 21.474 W 58 18.210	24.27
1.12	**1.12**	2 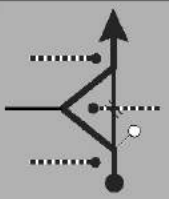 22.35	CHICANA	23.15
1.74	**0.62**	3 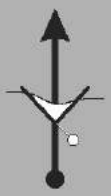 21.73		22.53
2.00	**0.26**	4 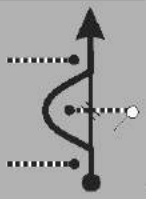 21.47	CHICANA	22.27
2.48	**0.48**	5 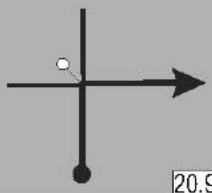 20.99	Info AU 14 2.53 km.	21.79
4.51	**2.03** 1.80	6 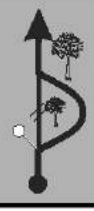 18.96		19.76

CH LPE			Distancia	Dia 2	Pag.
8	5° ENSANCHE DE MAYO		24.27 km.	Sector 18	84
8A	PARQUE CERRADO (INGRESO)				
Prueba Especial			Promedio	Tiempo Otorgado	
8	5° ENSANCHE DE MAYO - AUTODROMO	23.47 km.	41.61 kmh.		35'

Distancia Total	Distancia Parcial	Dirección	Información	Distancia Regresiva
´6.31	1.80	7 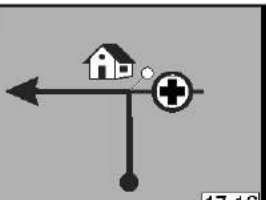 17.16	RM RESCATE MEDICO S 32 22.198 W 58 20.327	17.96
7.00	0.69	8 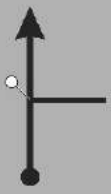 16.47		17.27
7.33	0.33	9 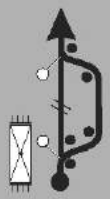 16.14	⚠ CHICANA / DESVIO POR BANQUINA	16.94
7.55	0.22			16.72
8.05	0.50	10 15.42	⚠ CHICANA / DESVIO POR BANQUINA	16.22
8.21	0.16			16.06
9.02	0.81	11 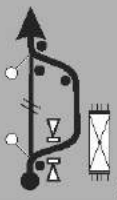 14.45	⚠ CHICANA / DESVIO POR BANQUINA	15.25
9.31	0.29			14.96
10.60	1.29	12 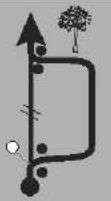 12.87	⚠ CHICANA / DESVIO POR BANQUINA	13.67
	0.58			

CH LPE			Distancia	Dia 2	Pag.
8	5° ENSANCHE DE MAYO		24.27 km.	Sector 18	85
8A	PARQUE CERRADO (INGRESO)				
Prueba Especial			Promedio	Tiempo Otorgado	
8	5° ENSANCHE DE MAYO - AUTODROMO	23.47 km.	41.61 kmh.		35'

Distancia Total	Distancia Parcial	Dirección	Información	Distancia Regresiva
11.18	**0.58**	13 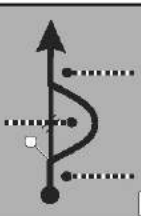 12.29	⚠ CHICANA	13.09
12.46	**1.28**	14 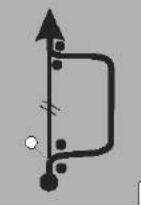 11.07	⚠ CHICANA / DESVIO POR BANQUINA	11.81
12.68	**0.22**	15 10.79	CAMPING LA TIGRERA	11.59
12.95	**0.27**	16 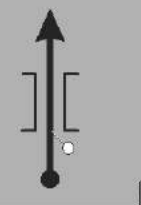 10.52	⚠	11.32
13.62	**0.67**	17 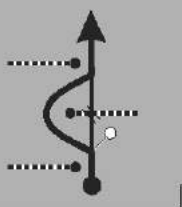 9.85	⚠ CHICANA	10.65
13.88	**0.26** 0.71	18 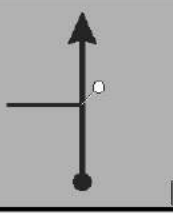 9.59	AU 14 2.52 km.	10.39

CH LPE			Distancia	Dia 2	Pag.
8	5° ENSANCHE DE MAYO		24.27 km.	Sector 18	86
8A	PARQUE CERRADO (INGRESO)				
Prueba Especial			Promedio	Tiempo Otorgado	
8	5° ENSANCHE DE MAYO - AUTODROMO	23.47 km.	41.61 kmh.		35'

Distancia Total	Distancia Parcial	Dirección	Información	Distancia Regresiva
14.59	0.71	19 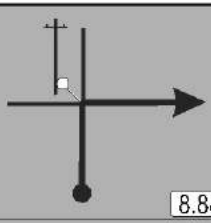 8.88	CONTINUA IDEM PE 3-6	9.68
15.69	1.10	20 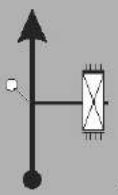 7.78		8.58
16.23	0.54	21 7.24	⚠ DESVIO POR CAMINO DEMARCADO !!	8.04
16.31	0.08	22 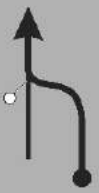 7.16	⚠ !!	7.96
16.41	0.10	23 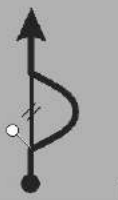 7.06	⚠ CHICANA	7.86
16.91	0.50 0.50	24 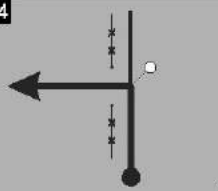 6.56	Info INGRESA AL PREDIO DEL AUTÓDROMO POR CAMINO DEMARCADO	7.36

CH LPE			Distancia	Dia 2	Pag.
8	5° ENSANCHE DE MAYO		24.27 km.	Sector 18	87
8A	PARQUE CERRADO (INGRESO)				
Prueba Especial			Promedio	Tiempo Otorgado	35'
8	5° ENSANCHE DE MAYO - AUTODROMO	23.47 km.	41.61 kmh.		

Distancia Total	Distancia Parcial	Dirección	Información	Distancia Regresiva
17.41	0.50	25 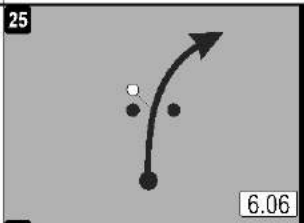 6.06	ENTRE POSTES !!	6.86
17.57	0.16	26 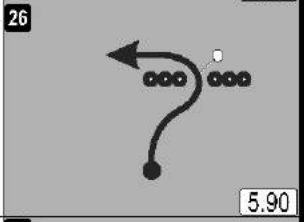 5.90	ENTRA AL CIRCUITO ENTRE GOMAS	6.70
17.77	0.20	27 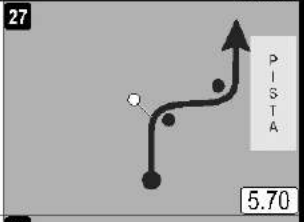 5.70	CRUZA LECA POR PASTO	6.50
18.48	0.71	28 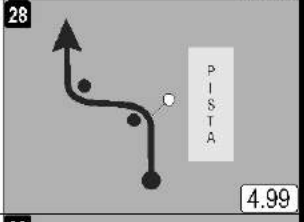 4.99	CRUZA LECA	5.79
18.69	0.21	29 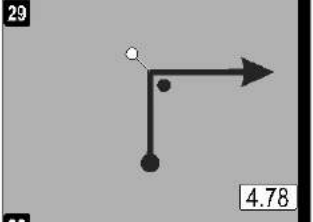 4.78	CRUZA LECA !!	5.58
18.74	0.05	30 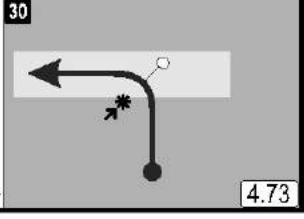 4.73	SUBE A PISTA * ALCANTARILLA	5.53
	0.32			

CH LPE

8	5° ENSANCHE DE MAYO	Distancia 24.27 km.	Dia 2	Pag. 88
8A	PARQUE CERRADO (INGRESO)		Sector 18	

8	Prueba Especial: 5° ENSANCHE DE MAYO - AUTODROMO	23.47 km.	Promedio 41.61 kmh.	Tiempo Otorgado 35'

Distancia Total	Distancia Parcial	Dirección	Información	Distancia Regresiva
19.06	0.32	31 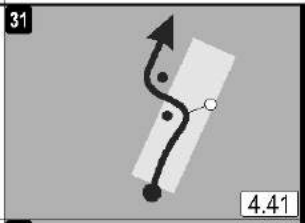 4.41	DEJA PISTA Y CRUZA LECA	5.21
19.33	0.27	32 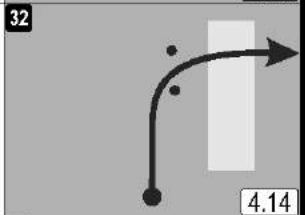 4.14	CRUZA LECA Y PISTA !!	4.94
19.47	0.14	33 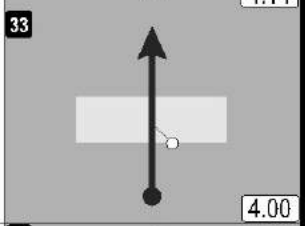 4.00	CRUZA PISTA DEL KARTÓDROMO	4.80
19.69	0.22	34 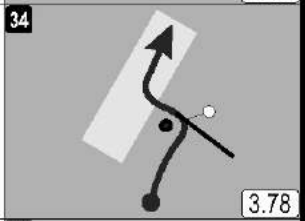 3.78	4 TOMA PISTA	4.58
20.46	0.77	35 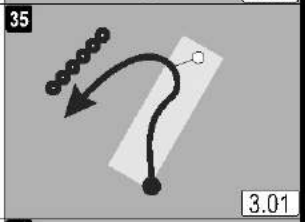 3.01	DEJA PISTA DETRAS DE LECA CONTRA GOMAS	3.81
20.81	0.35	36 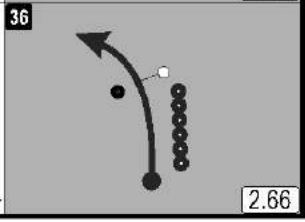 2.66	CONTINUA CAMINO DEMARCADO	3.46
	0.44			

CH LPE			Distancia	Dia 2	Pag.
8	5° ENSANCHE DE MAYO		24.27 km.	Sector 18	89
8A	PARQUE CERRADO (INGRESO)				
Prueba Especial			Promedio	Tiempo Otorgado	
8	5° ENSANCHE DE MAYO - AUTODROMO	23.47 km.	41.61 kmh.		35'

Distancia Total	Distancia Parcial	Dirección	Información	Distancia Regresiva
21.25	0.44	37 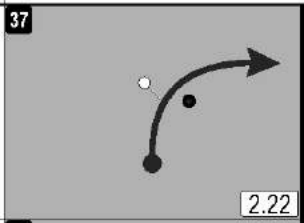 2.22	POR CAMINO DEMARCADO	3.02
21.55	0.30	38 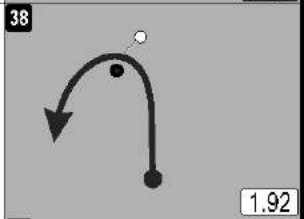 1.92	POR CAMINO DEMARCADO !!	2.72
21.71	0.16	39 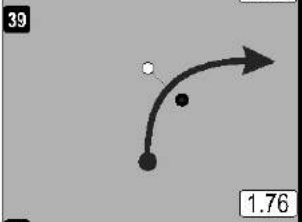 1.76	!!	2.56
21.86	0.15	40 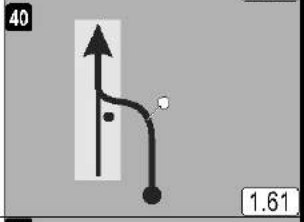 1.61	SUBE A PISTA	2.41
22.08	0.22	41 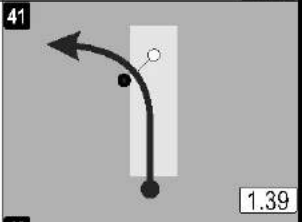 1.39	DEJA PISTA !!	2.19
22.23	0.15	42 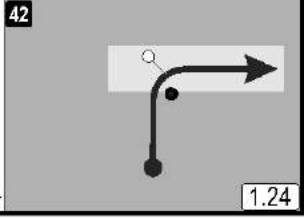 1.24	TOMA PISTA DE KARTING !!	2.04
	0.05			

CH LPE

8	5° ENSANCHE DE MAYO	Distancia 24.27 km.	Dia 2	Pag. 90
8A	PARQUE CERRADO (INGRESO)		Sector 18	

8	Prueba Especial		Promedio 41.61 kmh.	Tiempo Otorgado 35'
	5° ENSANCHE DE MAYO - AUTODROMO	23.47 km.		

Distancia Total	Distancia Parcial	Dirección	Información	Distancia Regresiva
22.28	0.05	43 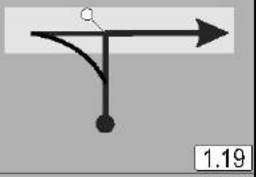 1.19	POR RECTA PRINCIPAL	1.99
22.56	0.28	44 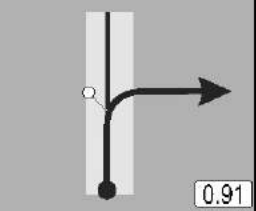 0.91	DEJA RECTA PRINCIPAL !!	1.71
22.73	0.17	45 0.74	CRUZA PISTA Y CONTINUA POR CAMINO DEMARCADO	1.54
22.98	0.25	46 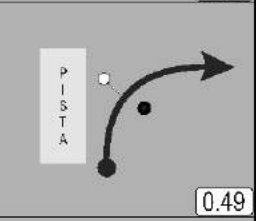 0.49		1.29
23.20	0.22	47 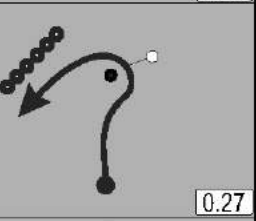 0.27	CONTINUA POR CAMINO DEMARCADO	1.07
23.47	0.27	48 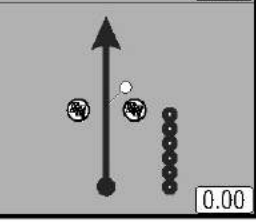 0.00	8 AUTODROMO FPE FIN DE GOMAS S 32 27.037 W 58 19.033	0.80
	0.31			

CH LPE			Distancia	Dia 2	Pag.
8	5° ENSANCHE DE MAYO		24.27 km.	Sector 18	91
8A	PARQUE CERRADO (INGRESO)				
Prueba Especial			Promedio	Tiempo Otorgado	
8	5° ENSANCHE DE MAYO - AUTODROMO	23.47 km.	41.61 kmh.		35'

Distancia Total	Distancia Parcial	Dirección	Información	Distancia Regresiva
23.78	0.31	49 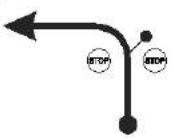	STOP Stop	!! 0.49
23.83	0.05	50 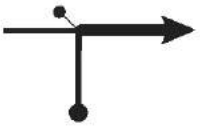	Info COMIENZA PAVIMENTO	!! 0.44
23.97	0.14	51		!! 0.30
24.04	0.07	52 		0.23
24.27	0.23	53 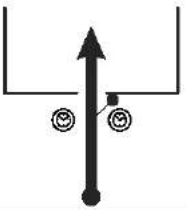	CH 8A PARQUE CERRADO (ING.) FLEXI SERVICE	0.00

SECTORES REPETIDOS

Sector							
Sector	22	CH	8D	REAGRUPAMIENTO (SALIDA)	Distancia 16.90 km.	Tiempo Otorgado	30'
		CH	9	SAN JUSTO	Promedio 33.80 kmh.		

REPITE FIGURAS 1 A 12, PÁGINAS 73 A 74

Sector							
Sector	23	LPE	9	SAN JUSTO	Distancia 42.47 km.	Tiempo Otorgado	45'
		CH	10	5° ENSANCHE DE MAYO	Promedio 56.63 kmh.		

REPITE FIGURAS 1 A 36, PÁGINAS 76 A 81

Sector							
Sector	24	LPE	10	5° ENSANCHE DE MAYO	Distancia 46.47 km.	Tiempo Otorgado	35'
		CH	10A	PARQUE CERRADO (INGRESO)	Promedio 41.61 kmh.		

REPITE FIGURAS 1 A 57, PÁGINAS 83 A 91

MUESTRE ESTE SIGNO A LAS TRES TRIPULACIONES SIGUIENTES SI NO ES NECESARIA LA ATENCION MEDICA O DE BOMBEROS

DISPLAY THIS SIGN TO THE NEXT THREE CREWS IF MEDICAL OR FIRE ASSISTENCE IS NOT REQUIRED



MUESTRE ESTE SIGNO A LAS DOS TRIPULACIONES SIGUIENTES SI ES NECESARIA LA ATENCION MEDICA O DE BOMBEROS

DISPLAY THIS SIGN TO THE NEXT TWO CREWS IF MEDICAL OR FIRE ASSISTENCE IS REQUIRED